

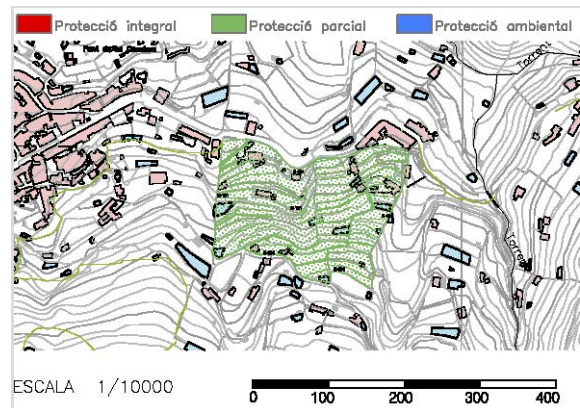
BANY-B-126

INFORMACIÓ IDENTIFICATIVA I DESCRIPTIVA

IDENTIFICACIÓ DE L'ELEMENT

Denominació	Marjades ses Cases Noves
Codi	BANY-B-126
Tipologia	Marge
Ús actual	zones abandonades i zones amb arbrat de secà
Autoria	-
Estil o corrent	-
Grau de protecció	-

Situació NNSS – àmbit i enton de protecció



IDENTIFICACIÓ ESPAIAL

Municipi	Banyalbufar
Situació	Son Creus (pol. 3 parc. 134) Plànol 2B
Coordenades UTM	X:458699 Y:4393077
Altitud	154 m.
Entorn	Rural

Referència cadastral	07007A00300023 07007A00300024 07007A00300025 07007A00300035 07007A00300036 07007A00300037 07007A00300039 07007A00300040 07007A00300041 07007A00300042 07007A00300134 07007A00300133 07007A00300038
----------------------	--

DESCRIPCIÓ DE L'ELEMENT

Descripció constructiva / estructures

Marjades d'ametllers i unes altres molt abandonades dedicades a pastures (que tenen restes d'uns pocs fruiters no cuidats o morts).

Les alçàries dels murs del sector es troben per sota de la mitjana de l'àrea (3,2 m), de fet s'hi observen murs de menys de 2 m. Les longituds no superen els 50 m, per tant tampoc no arriben a la mitjana de l'àrea. Cal esmentar la presència, dins el seguit de marges, de totes les tipologies de paredat des del sense adobar fins al molt adobat.

Disposició del marjament paral·lela contínua i traçat dels marges curvilini. Tipus de paredat irregular molt adobat, poc adobat i sense adobar, coronament de rasant. Forma d'accés entre marjades per rampes i camí empedrat. Morfologia de vessant.

Cronologia	-
Criteris datació	-
Classificació general	Element etnològic
Accessibilitat	-
Funcionalitat	Agrícola
Materials i tècniques de construcció	Pedra calcària local. Pedra en sec
Categoria	e) Element etnològic

NOTES HISTÒRIQUES

L'àrea anomenada Horta Alta està constituïda per camps marjats pròxims al nucli de població i dedicats tradicionalment a conreus d'horta. Concretament abasta els que s'estenen entre el torrent de Son Bauçà i el penyal des Munreal, com a límits oriental i occidental, respectivament, mentre que la carretera comarcal i la síquia de dalt delimiten la part meridional i septentrional. Aquesta àrea suposa un total de 456.100 m² de superfície.

El principal camí que comunica l'àrea amb el poble és el camí des Correu que connectava el nucli de Banyalbufar amb Esporles. La resta de la xarxa de camins comuniquen petites extensions amb la carretera principal. Existeixen una sèrie de camins empedrats importants per la seva funció de via de comunicació en els que hem de destacar part del camí des Rafals, la dracera del camp de futbol i altres -no necessàriament empedrats- lligats a la xarxa hidràulica, camí des Regants, camí de la Síquia de Dalt, camí de sa Calçada.

BANY-B-126

La xarxa de torrents coincideix amb el trams mitjans del torrent de Son Bauçà, el torrent den Roig i el torrent de can Fura.

L'ús actual d'aquests camps marjats presenta una certa heterogeneïtat donada la convivència entre zones d'abandonament agrícola i amb absència de qualsevol altre ús, zones d'horta actives i zones abandonades agrícolament que han adoptat usos residencials. L'Horta Alta té uns usos agrícoles menors que l'Horta Baixa i només en queden restes molt puntuals de conreus d'horta ben cuidats actualment.

L'estructura del marjament s'adapta al relleu de coster sense seguir la sinuositat del terreny, i això fa que els camps marjats tenguin un aspecte més compartimentat i geometritzat.

Les terrasses es troben creuades per tota una sèrie de canaletes i síquies per tal de reconduir l'aigua des de la font de la Vila arreu de tots els horts. Aquesta part de l'Horta de Banyalbufar integra les síquies més importants del sistema de reg com són la Síquia d'Alt (1,87 km), la Síquia Baix (1,06 km) i el seu principal ramal conegut com sa Calçada (0,294 km).

Les característiques definitòries del marjament de l'Horta Alta poden resumir-se en:

- Els marges, encara que adoptin traçats curvilinis, no adquireixen formes gaire sinuoses sinó més bé geometritzades adaptant-se al coster.
- La disposició més freqüent al marjament és la de paral·lela contínua, per obtenir el màxim replà per al conreu.
- Dimensionalment la marjada es caracteritza per una amplària mitjana del replà de 6,6 metres, una llargària mitjana del mur de 61 i una alçària de 3,2 metres.

BIBLIOGRAFIA

Catàleg i anàlisi dels camps marjats del terme de Banyalbufar. Volum II. Consell Insular de Mallorca.1996

ESTAT DE CONSERVACIÓ

Estat de conservació	II Quan manquen alguns dels elements estructurals del monument (tant per degradació com per modificació) però és possible la reconstrucció hipotètica
Causes del deteriorament	Erosió
Defectes de conservació	-
Perills eventuais	Llisament i abandonament
Treballs realitzats	Consolidacions

INFORMACIÓ NORMATIVA**PROTECCIÓ DE L'ELEMENT**

Grau de protecció:	B
Propietat	Particulars
Classificació del sòl:	No Urbanitzable
Usos permesos:	Segons Pla d'Ordenació de Recursos Naturals de la Serra de Tramuntana. Capítol V: zones d'ús general. Agrícola-ramader i habitatge annex a l'explotació. Segons secció 11- Sòl No urbanitzable art. 130 de les NNSS. Es permet habitatge rural, edificació explotació ramadera i cases d'eines segons els art. 131, art.132 i art.133 respectivament de la mateixa secció de les NNSS
Just. valor patrimonial / protecció	Valor Patrimonial i Valor Vernacular
Elements destacats a preservar:	Estructura i morfologia del bé
Intervencions permeses	Conservació. Consolidació. Restauració. Rehabilitació.
Intervencions no permeses	Enderroc total, Transformacions tipologia constructiva, actuacions que desvirtuin el caràcter patrimonial del bé.
Intervencions preferents	Conservació i Consolidació del bé
Afectació Llei de Costes	-
Altres/Observacions:	APLICAR ELS CRITERIS ESPECÍFICS DE L'ANNEX D'INTERVENCIÓ EN MARJADES I L'ANNEX D'INTERVENCIÓ EN SAFAREJOS

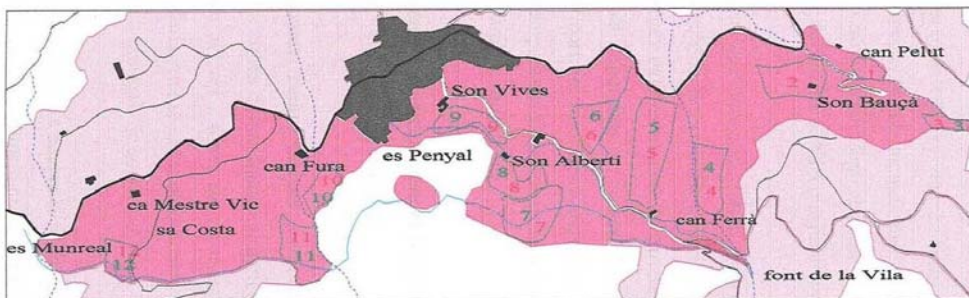
Correspondència amb elements àrea 3 – sector 6 del Catàleg de Marjades del TM de Banyalbufar.

ZONA DE PROTECCIÓ DE L'ELEMENT

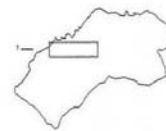
Àmbit d'influència:	-
Definició de les intervencions preferents s/ l'entorn de l'element:	Finques colindants

IMATGES

BANY-B-126



0 500m



- àrea marjada d'estudi
- extensió marjada
- sector d'estudi del marjament
- sector d'estudi de vegetació
- torrent
- camí
- terme municipal
- siquies