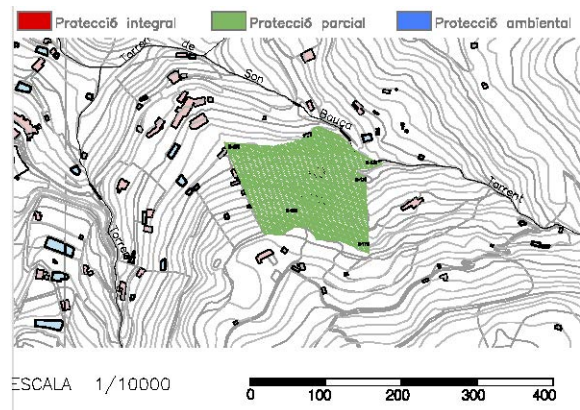


INFORMACIÓ IDENTIFICATIVA I DESCRIPTIVA

IDENTIFICACIÓ DE L'ELEMENT

Denominació	Marjades Torrent Can Bauçà
Codi	BANY-B-176
Tipologia	Marge
Ús actual	Marjades amb arbrat de reguiu, amb vegetació ornamental i zones abandonades
Autoria	-
Estil o corrent	-
Grau de protecció	-

Situació NNSS – àmbit i enton de protecció



IDENTIFICACIÓ ESPAIAL

Municipi	Banyalbufar
Situació	Vessant occidental del torrent de Son Bauçà Plànol 3C
Coordenades UTM	X:459414 Y:4393000
Altitud	264 m.
Entorn	Rural
Referència cadastral	07007A003000710000SS

DESCRIPCIÓ DE L'ELEMENT

Descripció constructiva / estructures

Disposició del marjament paral·lela contínua amb un traçat dels marges curvilini. El tipus de paredatm és irregular adobat i poc adobat. Tipus de coronament de rasant i la forma d'accés entre marjades és mitjançant rampes, escales laterals, escalons volats. Es troben en bon estat de conservació.

Cronologia	-
Criteris datació	-
Classificació general	Element etnològic
Accessibilitat	-
Funcionalitat	Agrícola
Materials i tècniques de construcció	Pedra calcària local. Pedra en sec
Categoria	e) Element etnològic

NOTES HISTÒRIQUES

El principal camí que comunica l'àrea amb el poble és el camí des Correu que connectava el nucli de Banyalbufar amb Esporles. La resta de la xarxa de camins comuniquen petites extensions amb la carretera principal. Existeixen una sèrie de camins empedrats importants per la seva funció de via de comunicació en els que hem de destacar part del camí des Rafals, la dracera del camp de futbol i altres –no necessàriament empedrats– lligats a la xarxa hidràulica, camí des Regants, camí de la Siquia de Dalt, camí de sa Calçada. L'estructura del marjament s'adapta al relleu de coster sense seguir la sinuositat del terreny, i això fa que els camps marjats tinguin un aspecte més compartimentat i geometritzat.

BIBLIOGRAFIA

Catàleg i anàlisi dels camps marjats del terme de Banyalbufar. Volum II. Consell Insular de Mallorca. 1996

ESTAT DE CONSERVACIÓ

Estat de conservació	III. Quan es conserven íntegres tots els elements estructurals del monument.
Causes del deteriorament	Erosió
Defectes de conservació	-
Perills eventuais	Llisament i abandonament
Treballs realitzats	Consolidacions

INFORMACIÓ NORMATIVA

PROTECCIÓ DE L'ELEMENT

Grau de protecció:	B
Propietat	Particulars
Classificació del sòl:	No Urbanitzable

BANY-B-176

Usos permesos:

Segons Pla d'Ordenació de Recursos Naturals de la Serra de Tramuntana. Capítol V: zones d'ús general.

Agrícola-ramader i habitatge annex a l'explotació. Segons secció 11- Sòl No urbanitzable art. 130 de les NNSS. Es permet habitatge rural, edificació explotació ramadera i cases d'eines segons els art. 131, art.132 i art.133 respectivament de la mateixa secció de les NNSS

Just. valor patrimonial / protecció

Valor Patrimonial i Valor Vernacular

Elements destacats a preservar:

Estructura i morfologia del bé

Intervencions permeses

Conservació. Consolidació. Restauració. Rehabilitació.

Intervencions no permeses

Enderroc total, Transformacions tipologia constructiva, actuacions que desvirtuin el caràcter patrimonial del bé.

Intervencions preferents

Conservació i Consolidació del bé

Afectació Llei de Costes

-

Altres/Observacions:**APLICAR ELS CRITERIS ESPECÍFICS DE L'ANNEX D'INTERVENCIONS EN MARJADES I L'ANNEX D'INTERVENCIONS EN SAFAREJOS**

Tenir en consideració tot allò recollit en el Catàleg i anàlisi dels Camps Marjats del TM de Banyalbufar.

Correspondència amb element àrea 3 – sector 2 del Catàleg de Marjades del TM de Banyalbufar

ZONA DE PROTECCIÓ DE L'ELEMENT**Àmbit d'influència:**

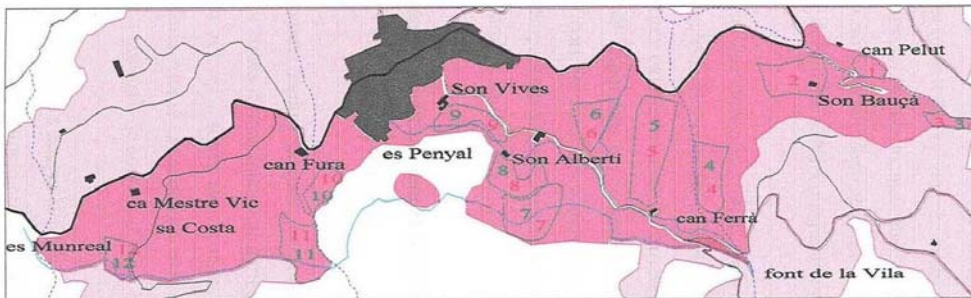
-

Definició de les intervencions

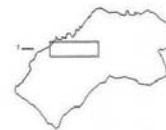
Finques colindants

preferents s/ l'entorn de l'element:**IMATGES**

BANY-B-176



0 500m



- àrea marjada d'estudi
- extensió marjada
- sector d'estudi del marjament
- sector d'estudi de vegetació
- torrent
- camí
- terme municipal
- siques

correspondència àrea 3