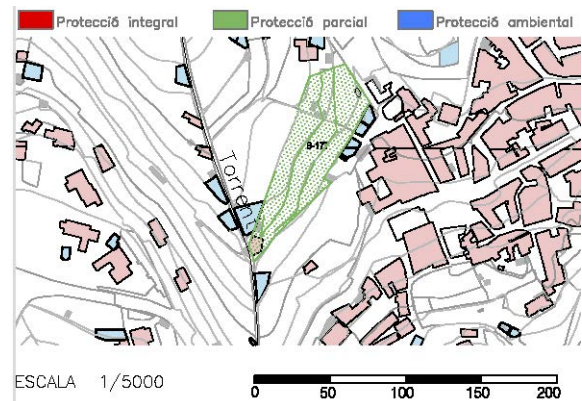


INFORMACIÓ IDENTIFICATIVA I DESCRIPTIVA

IDENTIFICACIÓ DE L'ELEMENT

Denominació	Marjades Torrent de Can Fura
Codi	BANY-B-177
Tipologia	Marge
Ús actual	abandonament del conreu
Autoria	-
Estil o corrent	-
Grau de protecció	-

Situació NNSS – àmbit i enton de protecció



IDENTIFICACIÓ ESPAIAL

Municipi	Banyalbufar
Situació	Conca del torrent de can Fura, concretament en el seu vessant oriental. Plànol 2B
Coordenades UTM	X:458182 Y:4393222
Altitud	85 m.
Entorn	Rural
Referència cadastral	07007A001002560000SQ

DESCRIPCIÓ DE L'ELEMENT

Descripció constructiva / estructures

Marjades abandonades agrícolament, però que romanen en bon estat de conservació. Com a la resta d'horta, adopten traçats curvilinis i s'alcen amb murs superiors als 2 metres que excepcionalment arriben a assolir 5,10 metres d'alçària. Hi ha marges que presenten longituds al voltant dels 80 metres que en altres no superen els 40.

Disposició del marjament paral·lela contínua amb un traçat dels marges rectilini i curvilini. El tipus de paredat és irregular adobat i el tipus de coronament és de filada de dalt i rasant. La forma d'accés entre marjades és mitjançant un camí i rampes.

Cronologia	-
Criteris datació	-
Classificació general	Element etnològic
Accessibilitat	-
Funcionalitat	Agrícola
Materials i tècniques de construcció	Pedra calcària local. Pedra en sec
Categoria	e) Element etnològic

NOTES HISTÒRIQUES

La conca del torrent de can Fura, concretament en el seu vessant oriental, ambdós sectors estan conformats per marjades abandonades agrícolament, però que romanen en bon estat de conservació. Com a la resta d'horta, adopten traçats curvilinis i s'alcen amb murs superiors als 2 metres que excepcionalment arriben a assolir 5,10 metres d'alçària. Les diferències entre ambdós sectors radiquen en les longituds dels murs que es deuen a la petita propietat, en aquesta zona de l'horta baixa les senyes de propietat es reflecteixen en els marges tot i separant físicament el marjament.

BIBLIOGRAFIA

Catàleg i anàlisi dels camps marjats del terme de Banyalbufar. Volum II. Consell Insular de Mallorca. 1996

ESTAT DE CONSERVACIÓ

Estat de conservació	III. Quan es conserven íntegres tots els elements estructurals del monument.
Causes del deteriorament	Erosió
Defectes de conservació	-
Perills eventuais	Llisacment i abandonament
Treballs realitzats	Consolidacions

INFORMACIÓ NORMATIVA

PROTECCIÓ DE L'ELEMENT

Grau de protecció:	B
Propietat	Particulars
Classificació del sòl:	No Urbanitzable

BANY-B-177

Usos permesos:

Segons Pla d'Ordenació de Recursos Naturals de la Serra de Tramuntana. Capítol V: zones d'ús general.

Agrícola-ramader i habitatge annex a l'explotació. Segons secció 11- Sòl No urbanitzable art. 130 de les NNSS. Es permet habitatge rural, edificació explotació ramadera i cases d'eines segons els art. 131, art.132 i art.133 respectivament de la mateixa secció de les NNSS

Just. valor patrimonial / protecció

Valor Patrimonial i Valor Vernacular

Elements destacats a preservar:

Estructura i morfologia del bé

Intervencions permeses

Conservació. Consolidació. Restauració. Rehabilitació.

Intervencions no permeses

Enderroc total, Transformacions tipologia constructiva, actuacions que desvirtuin el caràcter patrimonial del bé.

Intervencions preferents

Conservació i Consolidació del bé

Afectació Llei de Costes

-

Altres/Observacions:

APLICAR ELS CRITERIS ESPECÍFICS DE L'ANNEX D'INTERVENCIIONS EN MARJADES I L'ANNEX D'INTERVENCIIONS EN SAFAREJOS

Tenir en consideració tot allò recollit en el Catàleg i anàlisi dels Camps Marjats del TM de Banyalbufar.

Correspondència amb elements àrea 4 – sector 9 del Catàleg de Marjades del TM de Banyalbufar.

ZONA DE PROTECCIÓ DE L'ELEMENT

Àmbit d'influència:

-

Definició de les intervencions preferents s/ l'entorn de l'element:

Finques colindants

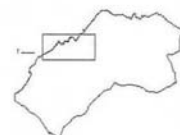
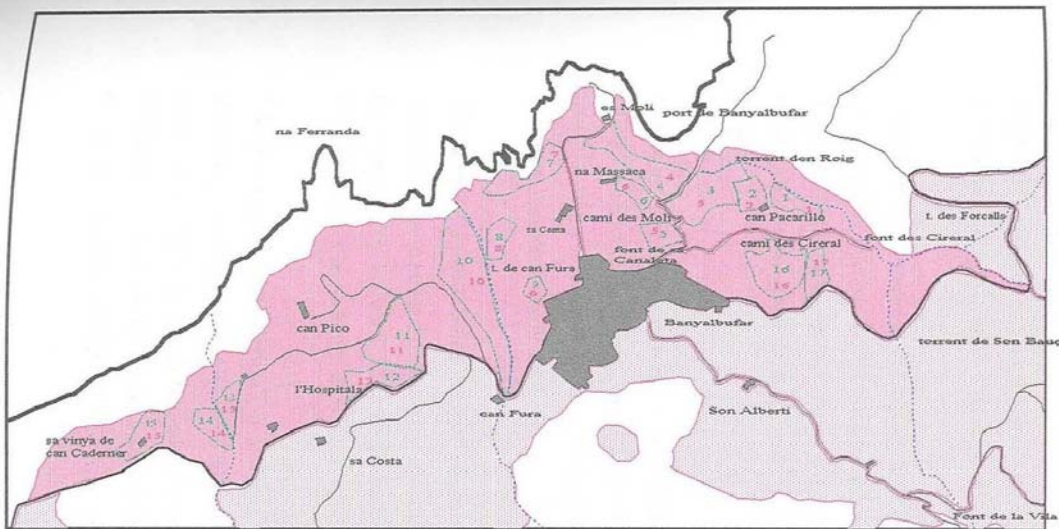
IMATGES



BANY-B-177



Horta Baixa



- àrea marjada d'estudi
- extensió marjada
- sector d'estudi del marjament
- sector d'estudi de vegetació
- torrent
- camí
- terme municipal

correspondència àrea 4