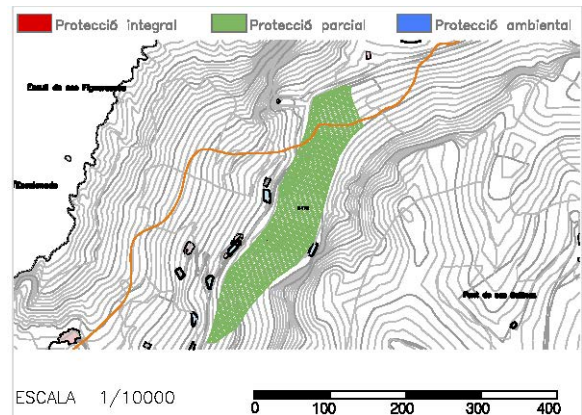


INFORMACIÓ IDENTIFICATIVA I DESCRIPTIVA

IDENTIFICACIÓ DE L'ELEMENT

Denominació	Marjades del Pas de'n Vallés
Codi	BANY-B-178
Tipologia	Marge
Ús actual	Marjades amb fruiters de reguiu i zones d'abandonament
Autoria	-
Estil o corrent	-
Grau de protecció	-

Situació NNSS – àmbit i enton de protecció



IDENTIFICACIÓ ESPAIAL

Municipi	Banyalbufar
Situació	Es troba localitzat a les immediacions de la torre de ses Ànimes Plànol 2B
Coordenades UTM	X:457181 Y:4392704
Altitud	213 m.
Entorn	Rural
Referència cadastral	07007A00100162 07007A00100035 07007A00100036 07007A00100038 07007A00100037 07007A00100170 07007A00100169 07007A00100039 07007A00100046

DESCRIPCIÓ DE L'ELEMENT

Descripció constructiva / estructures

Les alçàries i les amplàries tenen mesures constants (al voltant dels 3 metres les primeres i dels 4 metres les segones). Són les longituds les que presenten mesures més oscil·lants que responen a l'adaptació al límit de propietat. Aquesta àrea marjada, després d'haver estat abandonada, s'ha començat a rehabilitar per al conreu, sobretot mitjançant tasques d'aixermada.

La disposició del marjament és paral·lela contínua amb un traçat dels marges curvilini. Tipus de paredat irregular adobat amb coronament de rasant. Forma d'accés entre marjades és per rampes i escales. Morfologia de vessant.

Cronologia	-
Criteris datació	-
Classificació general	Element etnològic
Accessibilitat	-
Funcionalitat	Agrícola
Materials i tècniques de construcció	Pedra calcària local. Pedra en sec
Categoria	e) Element etnològic

NOTES HISTÒRIQUES

La majoria de l'extensió marjada de l'àrea es dedicava a horta, la qual s'abastia de dues fonts, la font de sa Menta i la font de can Fura, essent la primera la que alimentava una major extensió de marjades. Actualment conviuen petites extensions encara conreades amb grans zones abandonades i d'altres associades a usos residencials.

BIBLIOGRAFIA

Catàleg i anàlisi dels camps marjats del terme de Banyalbufar. Volum II. Consell Insular de Mallorca.1996

ESTAT DE CONSERVACIÓ

Estat de conservació	II Quan manquen alguns dels elements estructurals del monument (tant per degradació com per modificació) però és possible la reconstrucció hipotètica
Causes del deteriorament	Erosió
Defectes de conservació	-
Perills eventuais	Llisament i abandonament
Treballs realitzats	Consolidacions

BANY-B-178

INFORMACIÓ NORMATIVA

PROTECCIÓ DE L'ELEMENT

Grau de protecció:	B
Propietat	Particulars
Classificació del sòl:	No Urbanitzable
Usos permesos:	Segons Pla d'Ordenació de Recursos Naturals de la Serra de Tramuntana. Capítol IV: zones d'ús compatible. Agrícola-ramader i habitatge annex a l'explotació. Segons secció 11- Sòl No urbanitzable art. 130 de les NNSS. Es permet habitatge rural, edificació explotació ramadera i cases d'eines segons els art. 131, art.132 i art.133 respectivament de la mateixa secció de les NNSS
Just. valor patrimonial / protecció	Valor Patrimonial i Valor Vernacular
Elements destacats a preservar:	Estructura i morfologia del bé
Intervencions permeses	Conservació. Consolidació. Restauració. Rehabilitació.
Intervencions no permeses	Enderroc total, Transformacions tipologia constructiva, actuacions que desvirtuin el caràcter patrimonial del bé.
Intervencions preferents	Conservació i Consolidació del bé
Afectació Llei de Costes	-
Altres/Observacions:	APLICAR ELS CRITERIS ESPECÍFICS DE L'ANNEX D'INTERVENCIIONS EN MARJADES I L'ANNEX D'INTERVENCIIONS EN SAFAREJOS Tenir en consideració tot allò recollit en el Catàleg i anàlisi dels Camps Marjats del TM de Banyalbufar. Correspondència amb elements àrea 5 – sector 2 del Catàleg de Marjades del TM de Banyalbufar.

ZONA DE PROTECCIÓ DE L'ELEMENT

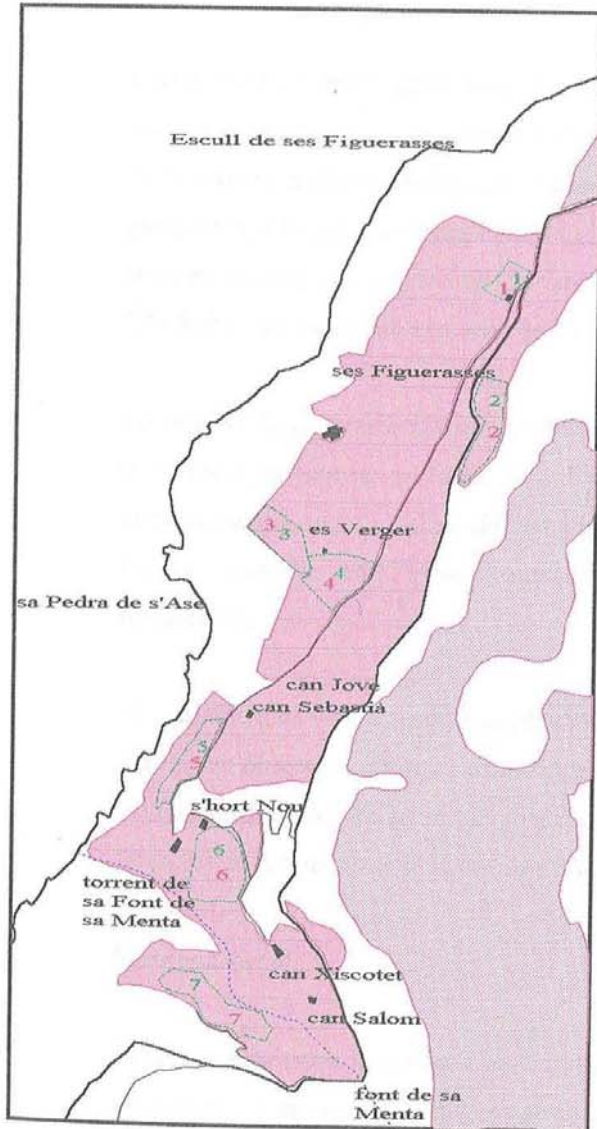
Àmbit d'influència:	-
Definició de les intervencions preferents s/ l'entorn de l'element:	Finques colindants








IMATGES

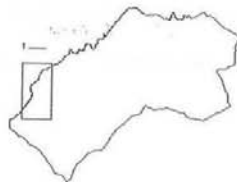


BANY-B-178

sa Font de sa Menta



-  àrea marjada d'estudi
-  extensió marjada
-  sector d'estudi del marjament
-  sector d'estudi de vegetació
-  torrent
-  camí
-  terme municipal
-  síquies



correspondència area 5