

BANY-B-179

INFORMACIÓ IDENTIFICATIVA I DESCRIPTIVA

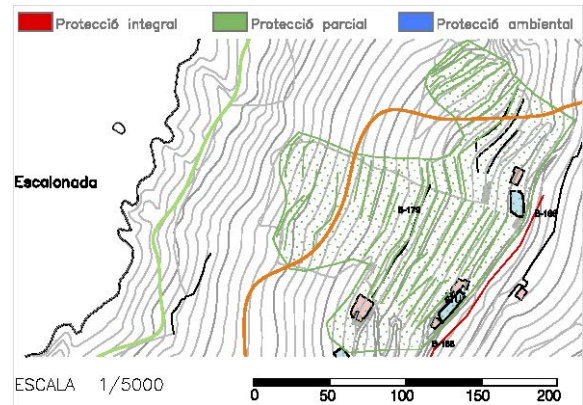
IDENTIFICACIÓ DE L'ELEMENT

Denominació	Marjades ses Figuerasses
Codi	BANY-B-179
Tipologia	Marge
Ús actual	Abandonament
Autoria	-
Estil o corrent	-
Grau de protecció	-

IDENTIFICACIÓ ESPAIAL

Municipi	Banyalbufar
Situació	Per la zona de Sa Torreta Plànol 2B
Coordenades UTM	X:456959 Y:4392281
Altitud	143 m.
Entorn	Rural
Referència cadastral	07007A00100017 07007A00100018 07007A00100019 07007A00100020 07007A00100021 07007A00100022 07007A00100024 07007A00100025 07007A00100026 07007A00100027 07007A00100028 07007A00100029 07007A00100030 07007A00100031 07007A00100032 07007A00100034 07007A00100033

Situació NNSS – àmbit i enton de protecció



— Servitud de protecció

DESCRIPCIÓ DE L'ELEMENT

Descripció constructiva / estructures

Correspon a un indret de conreu de secà, (restes d'arbrat: ametllers i garrovers) avui molt abandonat i dedicat a pastura, i que s'ha vist afectat pel traçat de la carretera. Constituïa una sèrie de marges de traçat curvilini que s'adaptaven al terreny i assoleixen una planta convexa. Les restes que encara hi romanen ens reflecteixen murs de gran longitud, amb paredats adobats i de pedres molt regulars i petites, entre 20-30 cms, encara que en alguns trams s'inclouen grans ressals rocallosos. Les terrasses que es conformaven tenen poca amplària i s'accedia a elles mitjançant rampes i algunes escales. El principal factor de risc que trobam al sector, llevat de l'abandonament que és considerable, és la situació davall d'un penyal i exposat a la caiguda de blocs i als esllavissaments. Avui dia l'estat d'abandonament ha provocat l'entrada de pins, càrritx i mates i el que s'instal·lés majoritàriament la comunitat de lletrera arbustiva. La forta pressió de les cabres manté una molt baixa diversitat.

Disposició del marjament paral·lela en ziga-zaga i un traçat dels marges curvilini. Tipus de paredat irregular adobat amb un coronament de filada de dalt i rasant. Forma d'accés entre marjades per rampes i escales. Estat de conservació dolent. Morfologia de vessant.

Cronologia	-
Criteris datació	-
Classificació general	Element etnològic
Accessibilitat	-
Funcionalitat	Agrícola
Materials i tècniques de construcció	Pedra calcària local. Pedra en sec
Categoria	e) Element etnològic

NOTES HISTÒRIQUES

Es troba localitzat a les immediacions de la torre de ses Ànimes i està conformat per un seguit de arges que antigament es dedicaven a horta.

Actualment el conreu resta abandonat i sols hi romanen alguns arbres fruitals.

L'aigua que abastia l'hort provenia de la font de sa Menta i aquesta és la causa de que encara restin vestigis de la infraestructura per a la

reconducció de l'aigua.

Les alçàries i les amplàries tenen mesures constants (al voltant dels 3 metres les primeres i dels 4 metres les segones). Són les longituds les que presenten mesures més oscil·lants que responen a l'adaptació al límit de propietat.

Aquesta àrea marjada, després d'haver estat abandonada, s'ha començat a rehabilitar per al conreu, sobretot mitjançant tasques d'aixermada. La comunitat vegetal que s'havia instal·lat entre i als peus dels fruiters és una mescla de flora arvense amb espècies molt marcades per la nitrofilia o el caràter costaner. A redols on la humitat del medi és suficient s'hi desenvolupa un *Brachypodium phoenicoides*. Unes marjades més avall la pastura d'ases i la invasió de la vegetació circumdant (*Euphorbia dendroidea*) li dona un altre aspecte, amb menys herbàcies i més importància de arbusts punxosos i lletreres.

Els marges estan molt coberts per arbusts enfiladissos i és també ressenyable l'abundància d'una planta tan necessitada de la proximitat de la mar com és el fonoll marí (*Chritum maritimum*).

BIBLIOGRAFIA

Catàleg i anàlisi dels camps marjats del terme de Banyalbufar. Volum II. Consell Insular de Mallorca. 1996

ESTAT DE CONSERVACIÓ

Estat de conservació	II Quan manquen alguns dels elements estructurals del monument (tant per degradació com per modificació) però és possible la reconstrucció hipotètica
Causes del deteriorament	Erosió
Defectes de conservació	-
Perills eventuais	Llisament i abandonament
Treballs realitzats	Consolidacions

INFORMACIÓ NORMATIVA

PROTECCIÓ DE L'ELEMENT

Grau de protecció:	B
Propietat	Particulars
Classificació del sòl:	No Urbanitzable
Usos permesos:	Segons Pla d'Ordenació de Recursos Naturals de la Serra de Tramuntana. Capítol IV: zones d'ús compatible. Agrícola-ramader i habitatge annex a l'explotació. Segons secció 11- Sòl No urbanitzable art. 130 de les NNSS. Es permet habitatge rural, edificació explotació ramadera i cases d'eines segons els art. 131, art.132 i art.133 respectivament de la mateixa secció de les NNSS
Just. valor patrimonial / protecció	Valor Patrimonial i Valor Vernacular
Elements destacats a preservar:	Valor Patrimonial i Valor Vernacular
Intervencions permeses	Estructura i morfologia del bé
Intervencions no permeses	Conservació. Consolidació. Restauració. Rehabilitació.
Intervencions preferents	Enderroc total, Transformacions tipologia constructiva, actuacions que desvirtuin el caràcter patrimonial del bé.
Afectació Llei de Costes	Línia de Delimitació servitud de protecció.
Altres/Observacions:	APLICAR ELS CRITERIS ESPECÍFICS DE L'ANNEX D'INTERVENCIONS EN MARJADES I L'ANNEX D'INTERVENCIONS EN SAFAREJOS Tenir en consideració tot allò recollit en el Catàleg i anàlisi dels Camps Marjats del TM de Banyalbufar. Correspondència amb elements àrea 5 – sector 1 del Catàleg de Marjades del TM de Banyalbufar.

ZONA DE PROTECCIÓ DE L'ELEMENT

Àmbit d'influència:	-
Definició de les intervencions preferents s/ l'entorn de l'element:	Finques colindants

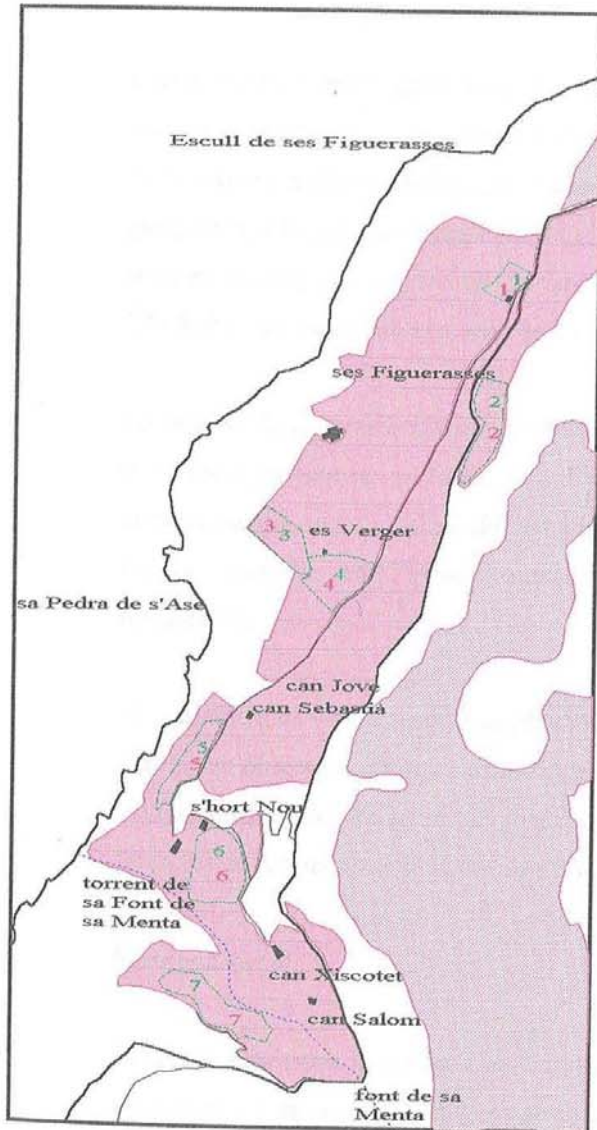
IMATGES









BANY-B-179



BANY-B-179

sa Font de sa Menta



-  àrea marjada d'estudi
-  extensió marjada
-  sector d'estudi del marjament
-  sector d'estudi de vegetació
-  torrent
-  camí
-  terme municipal
-  síquies



correspondència area 5