

BANY-B-236

## INFORMACIÓ IDENTIFICATIVA I DESCRIPTIVA

## IDENTIFICACIÓ DE L'ELEMENT

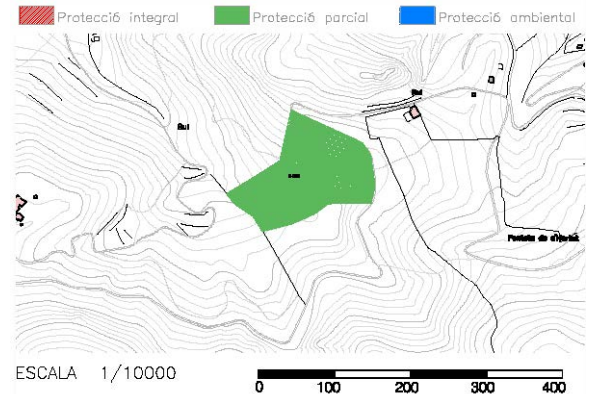
Denominació	Marjades àrea-1 sector-10
Codi	BANY-B-236
Tipologia	Marge
Ús actual	Abandonament
Autoria	-
Estil o corrent	-
Grau de protecció	-

## IDENTIFICACIÓ ESPAIAL

Municipi	Banyalbufar
Situació	Vora les cases de Son Sanutges Plànol 3C
Coordenades UTM	X:459409 Y:439248
Altitud	370-385 m.
Entorn	Rural

Referència cadastral	07007A00300106 07007A00300116
----------------------	----------------------------------

## Situació NNSS – àmbit i enton de protecció



## DESCRIPCIÓ DE L'ELEMENT

## Descripció constructiva / estructures

Mostra un major recobriment de plantes silvestres, tant als marges com a les marjades, essent destacables el nombre i tamany d'alguns arbusts.

Des del comellar de Son Guia fins a la partió des Rafals, els camps marjats estan sofrint un procés de parcel·lació derivat de les noves residències que s'hi basteixen. A tota aquesta contrada són majoritaris els camps coberts de pinar que fan difícil una tipificació del marjament.

Des del caire constructiu a tota l'extensió des del comellar fins es Rafals, els elements que cal esmentar-hi es veuen relacionats amb enginyers hidràulics, com és el cas de la capçalera del torrent de can Fura, on després d'un seguit de marges amb funció de parat, el curs d'aigua es veu canalitzat després de travessar el camí. Aquesta canalització a un tram s'integra dins el paredat dels marges del fons del tàlveg implicant una caiguda vertical de l'escorrentia cada vegada que ha de salvar el desnivell del mur, mentre que després continua únicament canalitzada per un extrem dels marges.

Les característiques generals del marjament de tota aquesta contrada poden resumir-se en: la disposició en ziga-zaga dels marges, utilitzant-se com a forma d'accés el pendent del terreny en els extrems dels murs; el poc acurament del pedreny dels paredats i la menor dimensió dels murs tant pel que fa a alçàries com a longituds.

Cronologia	-
Criteris datació	-
Classificació general	Element etnològic
Accessibilitat	-
Funcionalitat	Agrícola
Materials i tècniques de construcció	Pedra calcària local. Pedra en sec
Categoria	e) Element etnològic

## NOTES HISTÒRIQUES

El segon sector (sector 11), no afectat pels focs, mostra un major recobriment de plantes silvestres, tant als marges com a les marjades, essent destacables el nombre i tamany d'alguns arbusts.

## BIBLIOGRAFIA

Catàleg i anàlisi dels camps marjats del terme de Banyalbufar. Volum II. Consell Insular de Mallorca. 1996

## ESTAT DE CONSERVACIÓ

Estat de conservació	II Quan manquen alguns dels elements estructurals del monument (tant per degradació com per modificació) però és possible la reconstrucció hipotètica
Causes del deteriorament	Erosió
Defectes de conservació	-
Perills eventuais	Llisament i abandonament
Treballs realitzats	Consolidacions

## INFORMACIÓ NORMATIVA


## PROTECCIÓ DE L'ELEMENT

BANY-B-236

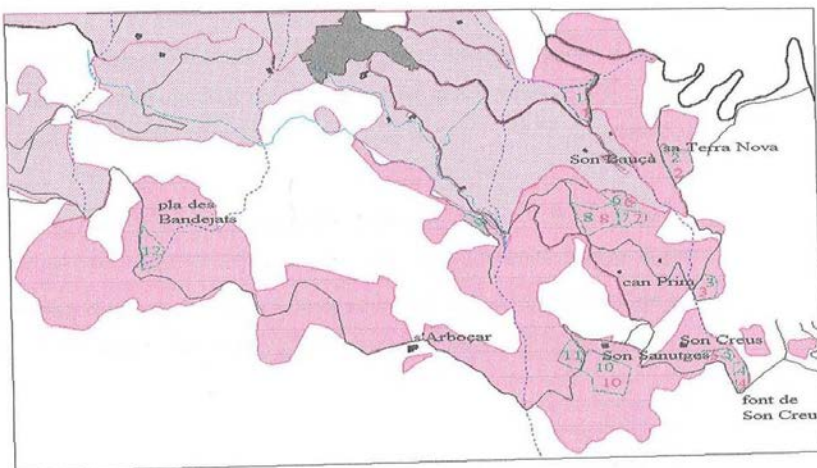
<b>Grau de protecció:</b>	<b>B</b>
<b>Propietat</b>	Particulars
<b>Classificació del sòl:</b>	No Urbanitzable
<b>Usos permesos:</b>	Segons Pla d'Ordenació de Recursos Naturals de la Serra de Tramuntana. Capítol V: zones d'ús general. Agrícola-ramader i habitatge annex a l'explotació. Segons secció 11- Sòl No urbanitzable art. 130 de les NNSS. Es permet habitatge rural, edificació explotació ramadera i cases d'eines segons els art. 131, art.132 i art.133 respectivament de la mateixa secció de les NNSS
<b>Just. valor patrimonial / protecció</b>	Valor Patrimonial i Valor Vernacular
<b>Elements destacats a preservar:</b>	Estructura i morfologia del bé
<b>Intervencions permeses</b>	Conservació. Consolidació. Restauració. Rehabilitació.
<b>Intervencions no permeses</b>	Enderroc total, Transformacions tipologia constructiva, actuacions que desvirtuin el caràcter patrimonial del bé.
<b>Intervencions preferents</b>	Conservació i Consolidació del bé
<b>Afectació Llei de Costes</b>	-
<b>Altres/Observacions:</b>	<b>APLICAR ELS CRITERIS ESPECÍFICS DE L'ANNEX D'INTERVENCIIONS EN MARJADES I L'ANNEX D'INTERVENCIIONS EN SAFAREJOS</b> Tenir en consideració tot allò recollit en el Catàleg i anàlisi dels Camps Marjats del TM de Banyalbufar.

**ZONA DE PROTECCIÓ DE L'ELEMENT**

<b>Àmbit d'influència:</b>	-
<b>Definició de les intervencions preferents s/ l'entorn de l'element:</b>	Finques colindants

**IMATGES**

BANY-B-236



- àrea marjada d'estudi
- extensió marjada
- sector d'estudi del marjament
- sector d'estudi de vegetació
- torrent
- camí
- terme municipal
- siques

