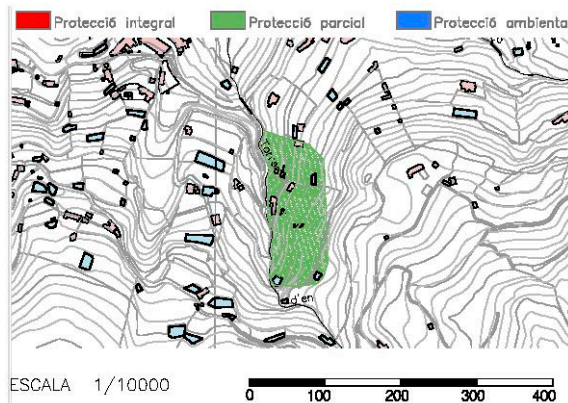


INFORMACIÓ IDENTIFICATIVA I DESCRIPTIVA

IDENTIFICACIÓ DE L'ELEMENT

Denominació	Marjades àrea-3 sector-4
Codi	BANY-B-250
Tipologia	Marge
Ús actual	horta en ús
Autoria	-
Estil o corrent	-
Grau de protecció	-

Situació NNSS – àmbit i enton de protecció



IDENTIFICACIÓ ESPAIAL

Municipi	Banyalbufar
Situació	can Ferrà Plànol 2C
Coordenades UTM	X:459014 Y:4392991
Altitud	150-200 m.
Entorn	Rural

Referència cadastral	07007A00300061 07007A00300140 07007A00300060
----------------------	--

DESCRIPCIÓ DE L'ELEMENT

Descripció constructiva / estructures

La disposició del marjament és paral·lela contínua amb un desenvolupat sistema d'accessos en base a rampes incloses dins el paredat. La superació del pendent s'assoleix mitjançant un esglaonament dens i que tracta de guanyar terres de conreu a partir de la longitud dels murs (superiors als 70 metres), ja que les terrasses resultants, a causa del rost, tenen una amplària limitada (entre 2 i 5 metres). Cal esmentar també les alçàries compreses entre 3,40 i 5,50 metres. S'han dut a terme tasques de reconstrucció d'esbaldrecs i del sistema d'accessos, encara que utilitzant ciment per fer-les.

Disposició del marjament: paral·lela contínua, traçat dels marges: curvilini, litologia del paredat: tipus de paredat: irregular adobat, tipus de coronament: rasant, forma d'accés entre marjades: rampes, escales i escalons volats, hidràulica: 2 safareigs sistema de síquies subterrànies, superficials i canals verticals de teula, torrent canalitzat a un extrem i morfologia: de vessant.

Cronologia	-
Criteris datació	-
Classificació general	Element etnològic
Accessibilitat	-
Funcionalitat	Agrícola
Materials i tècniques de construcció	Pedra calcària local. Pedra en sec
Categoria	e) Element etnològic

NOTES HISTÒRIQUES

És un dels indrets on s'exemplifica el màxim aprofitament d'un vessant de gran rost per al conreu. En els marges queden encara alguns arbusts de difícil erradicació o bé d'estratègia de ràpids colonitzadors, però el gruix ho constitueixen petites herbàcies arvenses o ruderals. L'associació *Polypodium serrati* està molt restringida, poc desenvolupada i és poc diversa en aquest indret.

BIBLIOGRAFIA

Catàleg i anàlisi dels camps marjats del terme de Banyalbufar. Volum II. Consell Insular de Mallorca. 1996

ESTAT DE CONSERVACIÓ

Estat de conservació	II Quan manquen alguns dels elements estructurals del monument (tant per degradació com per modificació) però és possible la reconstrucció hipotètica
Causes del deteriorament	Erosió
Defectes de conservació	-
Perills eventuais	Llisament i abandonament
Treballs realitzats	Consolidacions

INFORMACIÓ NORMATIVA

PROTECCIÓ DE L'ELEMENT

Grau de protecció:	B
Propietat	Particulars

BANY-B-250

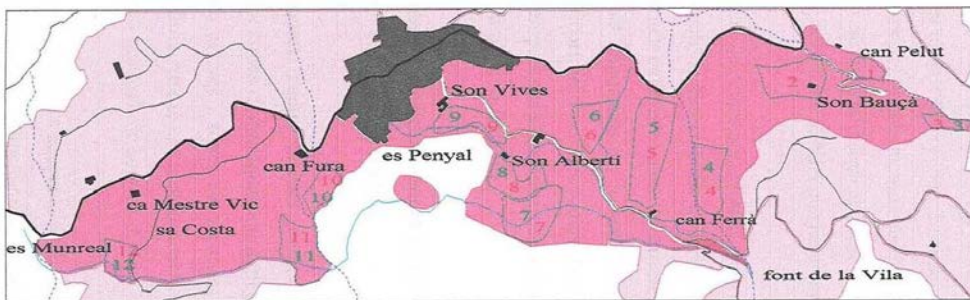
Classificació del sòl:	No Urbanitzable
Usos permesos:	Segons Pla d'Ordenació de Recursos Naturals de la Serra de Tramuntana. Capítol V: zones d'ús general. Agrícola-ramader i habitatge annex a l'explotació. Segons secció 11- Sòl No urbanitzable art. 130 de les NNSS. Es permet habitatge rural, edificació explotació ramadera i cases d'eines segons els art. 131, art.132 i art.133 respectivament de la mateixa secció de les NNSS
Just. valor patrimonial / protecció	Valor Patrimonial i Valor Vernacular
Elements destacats a preservar:	Estructura i morfologia del bé
Intervencions permeses	Conservació. Consolidació. Restauració. Rehabilitació.
Intervencions no permeses	Enderroc total, Transformacions tipologia constructiva, actuacions que desvirtuin el caràcter patrimonial del bé.
Intervencions preferents	Conservació i Consolidació del bé
Afectació Llei de Costes	-
Altres/Observacions:	APLICAR ELS CRITERIS ESPECÍFICS DE L'ANNEX D'INTERVENCIONS EN MARJADES I L'ANNEX D'INTERVENCIONS EN SAFAREJOS Tenir en consideració tot allò recollit en el Catàleg i anàlisi dels Camps Marjats del TM de Banyalbufar.

ZONA DE PROTECCIÓ DE L'ELEMENT

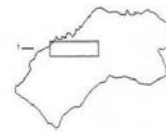
Àmbit d'influència:	-
Definició de les intervencions preferents s/ l'entorn de l'element:	Finques colindants

IMATGES

BANY-B-250



0 500m



- àrea marjada d'estudi
- extensió marjada
- sector d'estudi del marjament
- sector d'estudi de vegetació
- torrent
- camí
- terme municipal
- siquies