

BANY-B-251

## INFORMACIÓ IDENTIFICATIVA I DESCRIPTIVA

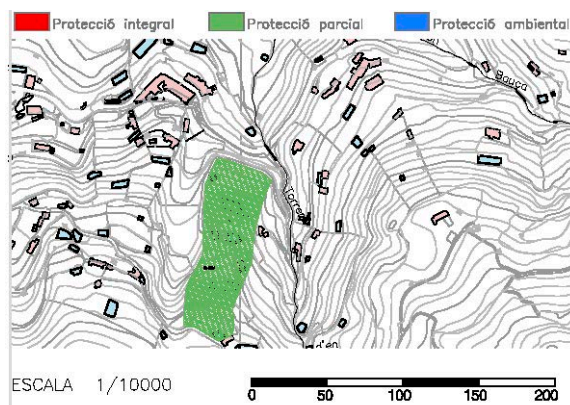
## IDENTIFICACIÓ DE L'ELEMENT

|                   |                              |
|-------------------|------------------------------|
| Denominació       | Marjades àrea-3 sector-5     |
| Codi              | BANY-B-251                   |
| Tipologia         | Marge                        |
| Ús actual         | fruiters de reguiu i pastura |
| Autoria           | -                            |
| Estil o corrent   | -                            |
| Grau de protecció | -                            |

## IDENTIFICACIÓ ESPAIAL

|                      |  |
|----------------------|--|
| Municipi             | Banyalbufar  |
| Situació             | propietats de<br>can Ferrà i de cas<br>CatalàPlànol 2C |
| Coordenades UTM      | X:458889 Y:4392999                                     |
| Altitud              | 145-207 m.   |
| Entorn               | Rural  |
| Referència cadastral | 07007A00300058<br>07007A00300056<br>07007A00300047     |

## Situació NNSS – àmbit i enton de protecció



## DESCRIPCIÓ DE L'ELEMENT

## Descripció constructiva / estructures

El bon estat de conservació de l'indret és un dels trets a assenyalar com a característic, així com els trets constructius dels murs. Els marges de cas Català són els més alts de l'indret arribant a assolir 5 metres d'alçària. La longitud d'aquests marges és força semblant entre els 60 - 90 metres. Aquest sector de reguiu està principalment dedicat al conreu d'arbres fruiters i al conreu d'horta (i també de cereals per a pastures). Com a bona part de l'horta del poble la propietat micronitzada duu a diversos graus de maneig i estat d'abandonament.

Disposició del marjament: paral·lela contínua, traçat dels marges: curvilini, litologia del paredat: calcària, tipus de paredat: irregular adobat, tipus de coronament: rasant, forma d'accés entre marjades: rampes. Hidràulica: sistema de rec associat a la síquia d'Abaix (síquies subterrànies, superficials, canals verticals, piques i safareigs). Morfologia: de vessant.

|                                      |                                    |
|--------------------------------------|------------------------------------|
| Cronologia                           | -                                  |
| Criteris datació                     | -                                  |
| Classificació general                | Element etnològic                  |
| Accessibilitat                       | -                                  |
| Funcionalitat                        | Agrícola                           |
| Materials i tècniques de construcció | Pedra calcària local. Pedra en sec |
| Categoria                            | e) Element etnològic               |

## NOTES HISTÒRIQUES

El constitueixen un seguit de marjades que abasten les propietats de can Ferrà i de cas Català. El bon estat de conservació de l'indret és un dels trets a assenyalar com a característic, així com els trets constructius dels murs. Els marges de cas Català són els més alts de l'indret arribant a assolir 5 metres d'alçària. La longitud d'aquests marges és força semblant entre els 60 - 90 metres.

Aquest sector de reguiu està principalment dedicat al conreu d'arbres fruiters i al conreu d'horta (i també de cereals per a pastures). Com a bona part de l'horta del poble la propietat micronitzada duu a diversos graus de maneig i estat d'abandonament. Les marjades estudiades tenen una flora silvestre composta principalment per espècies herbàcies i arvenses del *Diplocladum* i d'*Urtica-Smyrniacum olusatrum*, caracteritzat per la presència dels aleixandrins (*Smyrniacum olusatrum*). Sorprenentment no hi ha poblacions massa esponeroses de blets i amarants, malgrat la indiscutible nitrofilia del medi.

Els marges són generalment coberts d'enfiladisses entre les que l'heura és espècie principal i també l'arreja i la vidalba. Afavorit i també parcialment cobert per lianes i altres arbusts hi és ben esponerosos *Polypodium*.

A la vora del sector hi ha marjades de parecsudes característiques però, dedicades a conreu de secà (oliveres, garrovers i ametllers). Tenen un aspecte molt més descuidat, per no dir que pareixen abandonades i la majoria presenta un cobriment d'*Inula-Oryzopsisium* amb alguns arbusts grans (*Pistacia*, *Rhamnus alaternus*, *Olea europaea*, *Erica multiflora*, ...) que no és més que el pas, la transició, cap a la garriga de la zona.

## BIBLIOGRAFIA

Catàleg i anàlisi dels camps marjats del terme de Banyalbufar. Volum II. Consell Insular de Mallorca.1996

## ESTAT DE CONSERVACIÓ

|                          |  |
|--------------------------|--|
| Estat de conservació     | III. Quan es conserven íntegres tots els elements estructurals del monument. |
| Causes del deteriorament | Erosió   |
| Defectes de conservació  | -  |

Perills eventuais  
Treballs realitzats

Llisament i abandonament  
Consolidacions

## INFORMACIÓ NORMATIVA

### PROTECCIÓ DE L'ELEMENT

Grau de protecció:

**B**

Propietat

Particulars

Classificació del sòl:

No Urbanitzable

Usos permesos:

Segons Pla d'Ordenació de Recursos Naturals de la Serra de Tramuntana. Capítol V: zones d'ús general.

Agrícola-ramader i habitatge annex a l'explotació. Segons secció 11- Sòl No urbanitzable art. 130 de les NNSS. Es permet habitatge rural, edificació explotació ramadera i cases d'eines segons els art. 131, art.132 i art.133 respectivament de la mateixa secció de les NNSS

Just. valor patrimonial / protecció

Valor Patrimonial i Valor Vernacular

Elements destacats a preservar:

Estructura i morfologia del bé

Intervencions permeses

Conservació. Consolidació. Restauració. Rehabilitació.

Intervencions no permeses

Enderroc total, Transformacions tipologia constructiva, actuacions que desvirtuin el caràcter patrimonial del bé.

Intervencions preferents

Conservació i Consolidació del bé

Afectació Llei de Costes

-

Altres/Observacions:

**APLICAR ELS CRITERIS ESPECÍFICS DE L'ANNEX D'INTERVENCIIONS EN MARJADES I L'ANNEX D'INTERVENCIIONS EN SAFAREJOS**

Tenir en consideració tot allò recollit en el Catàleg i anàlisi dels Camps Marjats del TM de Banyalbufar.

### ZONA DE PROTECCIÓ DE L'ELEMENT

Àmbit d'influència:

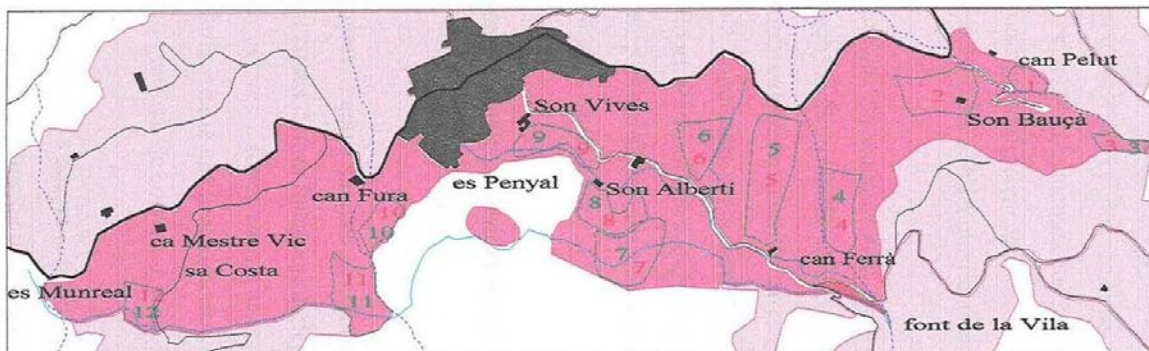
-

Definició de les intervencions preferents s/ l'entorn de l'element:

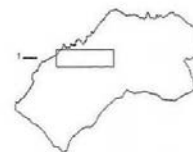
Finques colindants

### IMATGES





0 500m



- àrea marjada d'estudi
- extensió marjada
- 1 sector d'estudi del marjament
- 1 sector d'estudi de vegetació
- torrent
- camí
- terme municipal
- síquies