

BANY-B-253

INFORMACIÓ IDENTIFICATIVA I DESCRIPTIVA

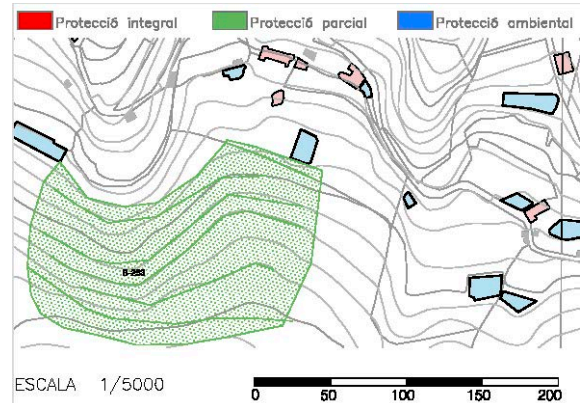
IDENTIFICACIÓ DE L'ELEMENT

Denominació	Marjades àrea-3 sector-7
Codi	BANY-B-253
Tipologia	Marge
Ús actual	zones abandonades i zones amb arbrat de secà (ametlers)
Autoria	-
Estil o corrent	-
Grau de protecció	-

IDENTIFICACIÓ ESPAIAL

Municipi	Banyalbufar
Situació	Son Albertí Plànol 2B
Coordenades UTM	X:458608 Y:4392920
Altitud	150-180 m.
Entorn	Rural
Referència cadastral	07007A00300028 07007A00300029 07007A00300032

Situació NNSS – àmbit i enton de protecció



DESCRIPCIÓ DE L'ELEMENT

Descripció constructiva / estructures

Respon a un sector de secà, antigament conreat d'oliveres i garrovers, que s'ha inclòs dins l'àrea perquè hi transcorre la Síquia d'Alt. Es tracta d'un sementer actualment fora d'ús i molt poc cuidat, essent tan sols emprat per pastures ocasionals. El tipus de marges que encara hi romanen tenen un paredat poc adobat o sense adobar, amb unes dimensions en alçària menors dels 2 metres i una disposició paral·lela en ziga-zaga.

Cronologia	-
Criteris datació	-
Classificació general	Element etnològic
Accessibilitat	-
Funcionalitat	Agrícola
Materials i tècniques de construcció	Pedra calcària local. Pedra en sec
Categoria	e) Element etnològic

NOTES HISTÒRIQUES

Respon a un sector de secà, antigament conreat d'oliveres i garrovers, que s'ha inclòs dins l'àrea perquè hi transcorre la Síquia d'Alt. Es tracta d'un sementer actualment fora d'ús i molt poc cuidat, essent tan sols emprat per pastures ocasionals. El tipus de marges que encara hi romanen tenen un paredat poc adobat o sense adobar, amb unes dimensions en alçària menors dels 2 metres i una disposició paral·lela en ziga-zaga.

L'àrea, en el seu origen, és d'un alzinar (que poc a poc es va recuperant), tot i que ara els pins i els arbusts de la garriga són molt més abundosos i determinen la imatge del sector.

Malgrat el relativament voluminós catàleg traslladat a la taula, es pot considerar que s'ha recollit sols una part de la diversitat existent, ja que no s'ha estudiat en detall una superfície massa ampla de l'àrea que aquest sector representa. Als redols més oberts domina una vegetació composta principalment pels arbusts heliòfils de la garriga (xiprell, argelaga), el fenàs rüell, l'aritja i la rotjeta. Baix la cobertura densa de l'arbrat (alzines i garrovers vells) són majoritaris *Brachypodium sylvaticum*, la rapa de frare, l'esparaguera d'ombra (*Asparagus acutifolius*), *Clematis flammula*, l'heura, les rotgetes, etc.

BIBLIOGRAFIA

Catàleg i anàlisi dels camps marjats del terme de Banyalbufar. Volum II. Consell Insular de Mallorca. 1996

ESTAT DE CONSERVACIÓ

Estat de conservació	III. Quan es conserven íntegres tots els elements estructurals del monument.
Causes del deteriorament	Erosió
Defectes de conservació	-
Perills eventuais	Lliscaments i abandonament
Treballs realitzats	Consolidacions

INFORMACIÓ NORMATIVA

PROTECCIÓ DE L'ELEMENT

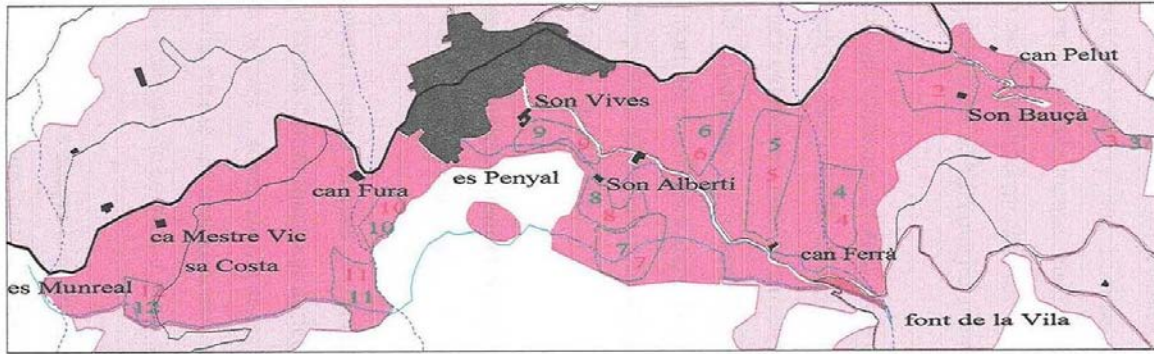
BANY-B-253

Grau de protecció:	B
Propietat	Particulars
Classificació del sòl:	No Urbanitzable
Usos permesos:	Segons Pla d'Ordenació de Recursos Naturals de la Serra de Tramuntana. Capítol V: zones d'ús general. Agrícola-ramader i habitatge annex a l'explotació. Segons secció 11- Sòl No urbanitzable art. 130 de les NNSS. Es permet habitatge rural, edificació explotació ramadera i cases d'eines segons els art. 131, art.132 i art.133 respectivament de la mateixa secció de les NNSS
Just. valor patrimonial / protecció	Valor Patrimonial i Valor Vernacular
Elements destacats a preservar:	Estructura i morfologia del bé
Intervencions permeses	Conservació. Consolidació. Restauració. Rehabilitació.
Intervencions no permeses	Enderroc total, Transformacions tipologia constructiva, actuacions que desvirtuin el caràcter patrimonial del bé.
Intervencions preferents	Conservació i Consolidació del bé.
Afectació Llei de Costes	-
Altres/Observacions:	APLICAR ELS CRITERIS ESPECÍFICS DE L'ANNEX D'INTERVENCIIONS EN MARJADES I L'ANNEX D'INTERVENCIIONS EN SAFAREJOS Tenir en consideració tot allò recollit en el Catàleg i anàlisi dels Camps Marjats del TM de Banyalbufar.

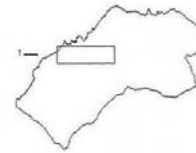
ZONA DE PROTECCIÓ DE L'ELEMENT

Àmbit d'influència:	-
Definició de les intervencions preferents s/ l'entorn de l'element:	Finques colindants

IMATGES



0 500m



- àrea marjada d'estudi
- extensió marjada
- 1 sector d'estudi del marjament
- 1 sector d'estudi de vegetació
- torrent
- camí
- terme municipal
- siquies