

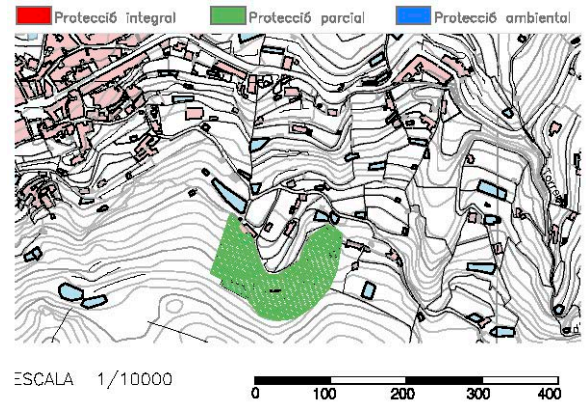
BANY-B-254

INFORMACIÓ IDENTIFICATIVA I DESCRIPTIVA

IDENTIFICACIÓ DE L'ELEMENT

Denominació	Marjades àrea-3 sector-8
Codi	BANY-B-254
Tipologia	Marge
Ús actual	zones abandonades i zones amb arbrat de secà (ametlers)
Autoria	-
Estil o corrent	-
Grau de protecció	-

Situació NNSS – àmbit i enton de protecció



IDENTIFICACIÓ ESPAIAL

Municipi	Banyalbufar
Situació	Son Albertí Plànol 2B
Coordenades UTM	X:458654 Y:4392880
Altitud	175-205 m.
Entorn	Rural
Referència cadastral	07007A00300030 07007A00300031

DESCRIPCIÓ DE L'ELEMENT

Descripció constructiva / estructures

Marges regats de traçats còncaus que actualment es troben en ús amb conreus d'horta i fruiters i en bon estat de conservació. A la part superior del sector s'hi troben el marges amb alçàries superiors a la mitjana, que van minvant a mesura que descen el coster i amb paredat poc adobat. Disposició del marjament: paral·lela contínua, traçat dels marges: curvilini, litologia del paredat: calcària, tipus de paredat: irregular poc adobat, ipus de coronament: filada de dalt i rasant

Forma d'accés entre marjades: rampes

Hidràulica: la síquia de d'Alt abasteix els safareigs i es distribueix l'aigua amb síquies subterrànies, superficials i canals verticals. Morfologia: de tálveg.

Cronologia	-
Criteris datació	-
Classificació general	Element etnològic
Accessibilitat	-
Funcionalitat	Agrícola
Materials i tècniques de construcció	Pedra calcària local. Pedra en sec
Categoria	e) Element etnològic

NOTES HISTÒRIQUES

Immediatament inferior a l'anterior i separat d'ell per una paret cabera, repon a marges regats de traçats còncaus que actualment es troben en ús amb conreus d'horta i fruiters i en bon estat de conservació. A la part superior del sector s'hi troben el marges amb alçàries superiors a la mitjana, que van minvant a mesura que descèn el coster i amb paredat poc adobat. El llaurat freqüent condiciona una flora arvense enquadrada en Diplotaxietum, amb no excesiva nitrofilia pel que sembla si es té esment a les espècies indicadores, de presència molt evident a altres indrets de l'àrea.

Els marges conserven algunes espècies arbustives silvestres i, com no, amples superfícies d'heura. Amb menys transcendència pel que fa al manteniment dels murs i, per tant, molt més rarament arrebassades, les espècies del Polypodietyum incluint les espècies de briòfits amb menys requeriments d'ombra es fan molt bé entre les pedres.

BIBLIOGRAFIA

Catàleg i anàlisi dels camps marjats del terme de Banyalbufar. Volum II. Consell Insular de Mallorca. 1996

ESTAT DE CONSERVACIÓ

Estat de conservació	III. Quan es conserven íntegres tots els elements estructurals del monument.
Causes del deteriorament	Erosió
Defectes de conservació	-
Perills eventuais	Lliscaments i abandonament
Treballs realitzats	Consolidacions

INFORMACIÓ NORMATIVA

BANY-B-254

PROTECCIÓ DE L'ELEMENT

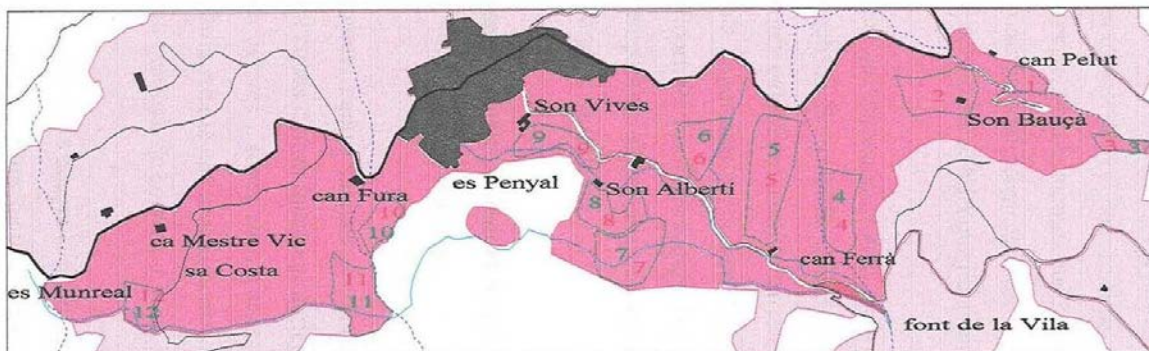
Grau de protecció:	B
Propietat	Particulars
Classificació del sòl:	No Urbanitzable
Usos permesos:	Segons Pla d'Ordenació de Recursos Naturals de la Serra de Tramuntana. Capítol V: zones d'ús general. Agrícola-ramader i habitatge annex a l'explotació. Segons secció 11- Sòl No urbanitzable art. 130 de les NNSS. Es permet habitatge rural, edificació explotació ramadera i cases d'eines segons els art. 131, art.132 i art.133 respectivament de la mateixa secció de les NNSS
Just. valor patrimonial / protecció	Valor Patrimonial i Valor Vernacular
Elements destacats a preservar:	Estructura i morfologia del bé
Intervencions permeses	Conservació. Consolidació. Restauració. Rehabilitació.
Intervencions no permeses	Enderroc total, Transformacions tipologia constructiva, actuacions que desvirtuin el caràcter patrimonial del bé.
Intervencions preferents	Conservació i Consolidació del bé
Afectació Llei de Costes	-
Altres/Observacions:	APLICAR ELS CRITERIS ESPECÍFICS DE L'ANNEX D'INTERVENCIONS EN MARJADES I L'ANNEX D'INTERVENCIONS EN SAFAREJOS Tenir en consideració tot allò recollit en el Catàleg i anàlisi dels Camps Marjats del TM de Banyalbufar.

ZONA DE PROTECCIÓ DE L'ELEMENT

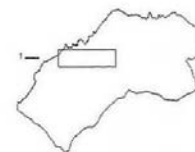
Àmbit d'influència:	-
Definició de les intervencions preferents s/ l'entorn de l'element:	Finques colindants

IMATGES

BANY-B-254



0 500m



- àrea marjada d'estudi
- extensió marjada
- 1 sector d'estudi del marjament
- 1 sector d'estudi de vegetació
- torrent
- camí
- terme municipal
- síquies