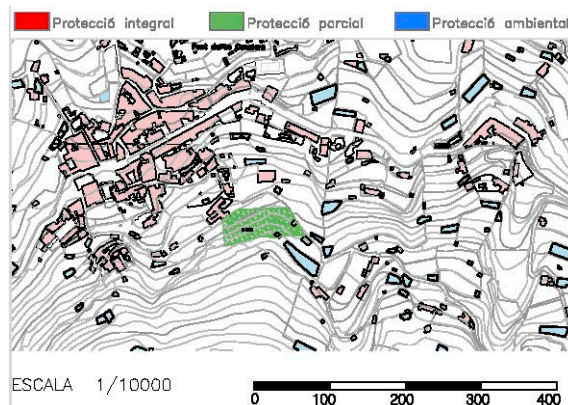


INFORMACIÓ IDENTIFICATIVA I DESCRIPTIVA

IDENTIFICACIÓ DE L'ELEMENT

| | |
|-------------------|--------------------------|
| Denominació | Marjades àrea-3 sector-9 |
| Codi | BANY-B-255 |
| Tipologia | Marge |
| Ús actual | abandonament agrícola |
| Autoria | - |
| Estil o corrent | - |
| Grau de protecció | - |

Situació NNSS – àmbit i enton de protecció



IDENTIFICACIÓ ESPAIAL

| | |
|-----------------|---------------------|
| Municipi | Banyalbufar |
| Situació | Son Vives Plànol 2B |
| Coordenades UTM | X:458499 Y:4393077 |
| Altitud | 150-165 m. |
| Entorn | Rural |

| | |
|----------------------|----------------------------------|
| Referència cadastral | 07007A00300001 07007A00300003 |
|----------------------|----------------------------------|

DESCRIPCIÓ DE L'ELEMENT

Descripció constructiva / estructures

El seu estat de conservació és bo i element que el caracteritza és la longitud així com l'alçària dels murs. En bona part abandonat el conreu per a consum humà però mantingudes per ferratge, només una petita part vora casetes tenen sembrades unes filades d'horta i cuiden els quatre fruiters. A alguns punts l'abatzer ha invadit marges i marjades fent-les intransitables.

Disposició del marjament: paral·lela contínua, traçat dels marges: curvilini, litologia del paredat: calcària, tipus de paredat: irregular adobat, tipus de coronament: rasant forma d'accés entre marjades: rampes i escales. Hidràulica: sistema de rec a partir de la síquia de Dalt i la síquia d'Abaix en base a safareigs, síquies superficials, síquies subterrànies i canals verticals. Morfologia: de vessant.

| | |
|--------------------------------------|------------------------------------|
| Cronologia | - |
| Criteris datació | - |
| Classificació general | Element etnològic |
| Accessibilitat | - |
| Funcionalitat | Agrícola |
| Materials i tècniques de construcció | margues, arenisques i conglomerats |
| Categoria | e) Element etnològic |

NOTES HISTÒRIQUES

Localitza a les immediacions de Son Vives i per ell discorre la Síquia d'Abaix i el camí dels Regants lligat a ella. El seu estat de conservació és bo i element que el caracteritza és la longitud així com l'alçària dels murs.

En bona part abandonat el conreu per a consum humà però mantingudes per ferratge, només una petita part vora casetes tenen sembrades unes filades d'horta i cuiden els quatre fruiters. A alguns punts l'abatzer ha invadit marges i marjades fent-les intransitables. Malgrat no haver-hi poblacions importants de blets i amarants es pot observar alguns punts d'elevada nitrofilia a causa de la forta empremta dels animals domèstics que hi ha hagut; les acumulacions d'alexandrins i ortigues vora sestadors o solls en són bones indicacions.

Els marges estan coberts per algunes de les espècies del Rubo-Crategetum, de les comunitats arvenses i també del Polypodietum.

A les vores del sector establert unes marjades, que duen encara més temps abandonades, mostren que la dinàmica ha duit a la substitució dels camps graminioides per la bardissa. Hi ha també entrada d'alguns arbusts provinents dels penyals i bosc veïns tan d'ambients més o menys ombrívols i humits (alzines, assots, heura, vidrielles, cirerers de betlem, xuclamels, per exemple)

BIBLIOGRAFIA

Catàleg i anàlisi dels camps marjats del terme de Banyalbufar. Volum II. Consell Insular de Mallorca. 1996

ESTAT DE CONSERVACIÓ

| | |
|--------------------------|--|
| Estat de conservació | III. Quan es conserven íntegres tots els elements estructurals del monument. |
| Causes del deteriorament | Erosió |
| Defectes de conservació | - |
| Perills eventuais | Lliscaments i abandonament |
| Treballs realitzats | Consolidacions |

INFORMACIÓ NORMATIVA

BANY-B-255

PROTECCIÓ DE L'ELEMENT

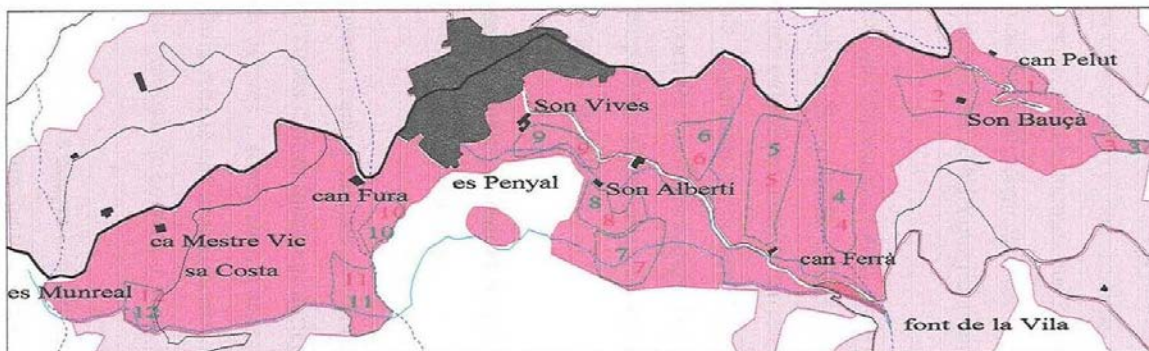
| | |
|--|--|
| Grau de protecció: | B |
| Propietat | Particulars |
| Classificació del sòl: | No Urbanitzable |
| Usos permesos: | Segons Pla d'Ordenació de Recursos Naturals de la Serra de Tramuntana. Capítol V: zones d'ús general. Agrícola-ramader i habitatge annex a l'explotació. Segons secció 11- Sòl No urbanitzable art. 130 de les NNSS. Es permet habitatge rural, edificació explotació ramadera i cases d'eines segons els art. 131, art.132 i art.133 respectivament de la mateixa secció de les NNSS |
| Just. valor patrimonial / protecció | Valor Patrimonial i Valor Vernacular |
| Elements destacats a preservar: | Estructura i morfologia del bé |
| Intervencions permeses | Conservació. Consolidació. Restauració. Rehabilitació. |
| Intervencions no permeses | Enderroc total, Transformacions tipologia constructiva, actuacions que desvirtuin el caràcter patrimonial del bé. |
| Intervencions preferents | Conservació i Consolidació del bé |
| Afectació Llei de Costes | - |
| Altres/Observacions: | APLICAR ELS CRITERIS ESPECÍFICS DE L'ANNEX D'INTERVENCIONS EN MARJADES I L'ANNEX D'INTERVENCIONS EN SAFAREJOS Tenir en consideració tot allò recollit en el Catàleg i anàlisi dels Camps Marjats del TM de Banyalbufar. |

ZONA DE PROTECCIÓ DE L'ELEMENT

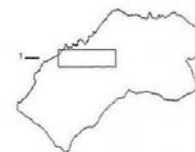
| | |
|--|--------------------|
| Àmbit d'influència: | - |
| Definició de les intervencions preferents s/ l'entorn de l'element: | Finques colindants |

IMATGES

BANY-B-255



0 500m



- àrea marjada d'estudi
- extensió marjada
- 1 sector d'estudi del marjament
- 1 sector d'estudi de vegetació
- torrent
- camí
- terme municipal
- siques