

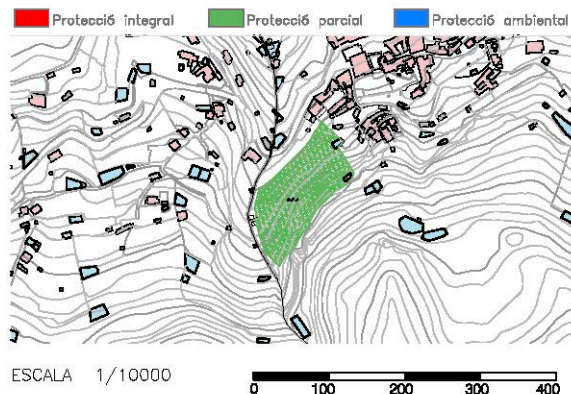
BANY-B-256

INFORMACIÓ IDENTIFICATIVA I DESCRIPTIVA

IDENTIFICACIÓ DE L'ELEMENT

Denominació	Marjades àrea-3 sector-10
Codi	BANY-B-256
Tipologia	Marge
Ús actual	abandonament agrícola i pastura
Autoria	-
Estil o corrent	-
Grau de protecció	-

Situació NNSS – àmbit i enton de protecció



IDENTIFICACIÓ ESPAIAL

Municipi	Banyalbufar
Situació	vessant oriental del torrent de can Fura Plànol 2B
Coordenades UTM	X:458190 Y:4392949
Altitud	140-170 m.
Entorn	Rural
Referència cadastral	07007A00100150 07007A00100173

DESCRIPCIÓ DE L'ELEMENT

Descripció constructiva / estructures

S'hi localitza un camp marjat afectat per la caiguda de blocs dels penyals superiors que han originat nombrosos esbaldrecs. Actualment s'observen vestigis d'ametllerar i l'existència d'un sistema de redistribució d'aigua ens remet a conreus de reguiu. Aquest sistema, actualment destruït, constava d'una canaleta volada que des del marge superior redistribuïa l'aigua cap a les marjades inferiors mitjançant un sistema de siques subterrànies o superficials que travessaven la terrassa per caure verticalment cap a la terrassa inferior per canals de teula. Suposadament aquesta canaleta és un ramal de la font de la Vila. Cal esmentar l'absència en aquest indret d'elements d'emmagatzamament d'aigua.

Les dimensions longitudinals dels marges coincideixen amb l'extensió del camp marjat, quan ho permeten els ressals rocallosos, així els que comencen en el llit del torrent i arriben fins a la partió del camp presenten dimensions que oscil·len entre els 50 i 88 metres. L'alçària per superar el desnivell no és inferior als 2 metres i arriba a assolir els 3 metres.

La part baixa d'aquest sector està cuidada i llaurada fa poc temps, per la qual cosa la flora inventariada és molt escadussera; a la part alta l'abandonament és major, havent-hi major diversitat i, també, més esbaldrecs als marges.

Disposició del marjament: paral·lela contínua, traçat dels marges: curvilini, litologia del paredat: calcària, tipus de paredat: irregular poc adobat, tipus de coronament: rasant, forma d'accés entre marjades: rampes, escalons volats i rampa empedrada. Hidràulica: sistema d'irrigació a partir de la conducció de la font de la Vila. Morfologia: de vessant

Cronologia	-
Criteris datació	-
Classificació general	Element etnològic
Accessibilitat	-
Funcionalitat	Agrícola
Materials i tècniques de construcció	margues, arenisques i conglomerats
Categoria	e) Element etnològic

NOTES HISTÒRIQUES

S'hi localitza un camp marjat afectat per la caiguda de blocs dels penyals superiors que han originat nombrosos esbaldrecs. Actualment s'observen vestigis d'ametllerar i l'existència d'un sistema de redistribució d'aigua ens remet a conreus de reguiu.

Aquest sistema, actualment destruït, constava d'una canaleta volada que des del marge Els conreus hi resten abandonats i l'aprofitament es redueix a la pastura de cabres.

El sistema d'accés s'iniciava amb un camí paral·lel al torrent que es transformava en un sistema de rampes i escalons volats a la part superior.

La part baixa d'aquest sector està cuidada i llaurada fa poc temps, per la qual cosa la flora inventariada és molt escadussera; a la part alta l'abandonament és major, havent-hi major diversitat i, també, més esbaldrecs als marges.

BIBLIOGRAFIA

Catàleg i anàlisi dels camps marjats del terme de Banyalbufar. Volum II. Consell Insular de Mallorca. 1996

ESTAT DE CONSERVACIÓ

Estat de conservació	III. Quan es conserven íntegres tots els elements estructurals del monument.
Causes del deteriorament	Erosió
Defectes de conservació	-
Perills eventuais	Lliscaments, abandonament, pendent i caiguda de blocs

Treballs realitzats

Consolidacions

INFORMACIÓ NORMATIVA**PROTECCIÓ DE L'ELEMENT**

Grau de protecció:

B

Propietat

Particulars

Classificació del sòl:

No Urbanitzable

Usos permesos:

Segons Pla d'Ordenació de Recursos Naturals de la Serra de Tramuntana. Capítol V: zones d'ús general.

Agrícola-ramader i habitatge annex a l'explotació. Segons secció 11- Sòl No urbanitzable art. 130 de les NNSS. Es permet habitatge rural, edificació explotació ramadera i cases d'eines segons els art. 131, art.132 i art.133 respectivament de la mateixa secció de les NNSS

Just. valor patrimonial / protecció

Valor Patrimonial i Valor Vernacular

Elements destacats a preservar:

Estructura i morfologia del bé

Intervencions permeses

Conservació. Consolidació. Restauració. Rehabilitació.

Intervencions no permeses

Enderroc total, Transformacions tipologia constructiva, actuacions que desvirtuin el caràcter patrimonial del bé.

Intervencions preferents

Conservació i Consolidació del bé

Afectació Llei de Costes

-

Altres/Observacions:

APLICAR ELS CRITERIS ESPECÍFICS DE L'ANNEX D'INTERVENCIÓ EN MARJADES I L'ANNEX D'INTERVENCIÓ EN SAFAREJOS

Tenir en consideració tot allò recollit en el Catàleg i anàlisi dels Camps Marjats del TM de Banyalbufar.

ZONA DE PROTECCIÓ DE L'ELEMENT

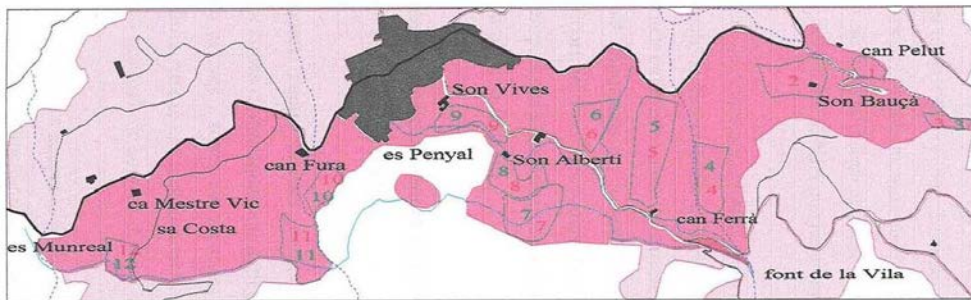
Àmbit d'influència:

-

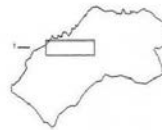
Definició de les intervencions preferents s/ l'entorn de l'element:

Finques colindants

IMATGES



0 500m



- àrea marjada d'estudi
- extensió marjada
- sector d'estudi del marjament
- sector d'estudi de vegetació
- torrent
- camí
- terme municipal
- siques