

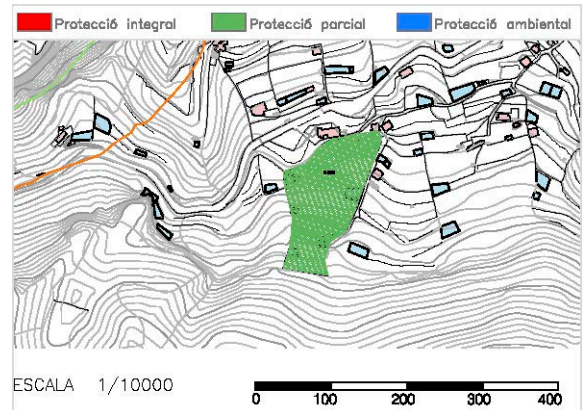
BANY-B-258

## INFORMACIÓ IDENTIFICATIVA I DESCRIPTIVA

## IDENTIFICACIÓ DE L'ELEMENT

Denominació	Marjades àrea-3 sector-12
Codi	BANY-B-258
Tipologia	Marge
Ús actual	abandonament
Autoria	-
Estil o corrent	-
Grau de protecció	-

Situació NNSS – àmbit i enton de protecció



## IDENTIFICACIÓ ESPAIAL

Municipi	Banyalbufar
Situació	camí des Rafals Plànot 2B
Coordenades UTM	X:457758 Y:4392799
Altitud	200-220 m.
Entorn	Rural

Referència cadastral	07007A00100059
	07007A00100060
	07007A00100061
	07007A00100201
	07007A00100062
	07007A00100063

## DESCRIPCIÓ DE L'ELEMENT

## Descripció constructiva / estructures

Constitueix un conjunt singular a causa de diferents trets constructius: les alçàries dels marges de la part superior (5,80 - 4,30m), el paredat quasi enqueixelat, els sistemes d'accés en rampa i el fet que la superfície de paredat supera la superfície de la Terrassa en algun cas. El grau d'adobament de la pedra, així com les grans dimensions, fan d'aquest indret el més acurat en tècnica constructiva del terme, si exclouem el marge de sa Baronia.

Disposició del marjament: paral·lela contínua, traçat dels marges: angulars i rectilinis, litologia del paredat: calcària, tipus de paredat: quasi enqueixelat i molt adobat, tipus de coronament: filada de dalt, forma d'accés entre marjades: rampes. Hidràulica: marjades de secà i marjades irrigades (safareigs, aljub i síquies) a partir de la font de la Vila i de les fonts de mina del sector. Morfologia: de vessant

Cronologia	-
Criteris datació	-
Classificació general	Element etnològic
Accessibilitat	-
Funcionalitat	Agrícola
Materials i tècniques de construcció	bretxes calcàries, calcàries i dolomies
Categoria	e) Element etnològic

## NOTES HISTÒRIQUES

La presència del camí empedrat que comunicava el nucli de població amb la possessió des Rafals dóna també una importància afegida a l'indret, perquè forma part d'una ruta excursionista.

La presència del camí empedrat que comunicava el nucli de població amb la possessió des Rafals dóna també una importància afegida a l'indret, perquè forma part d'una ruta excursionista.

El sementer és molt heterogeni en quant a la seva conservació i ús. A la zona ara coberta per pinar i alzinar amb pins, els arbres silvestres ocupen quasi el 100% de la superfície, el 10-20% d'arbusts i un sotabosc herbaci de fins el 40%, protagonitzat principalment pel càrritx i el fenàs reüll.

Les marjades mostrejades són les que avui dia es conserven en ús, amb conreu d'arbrat de secà. La flora és principalment arvense, amb petites herbàcies i anuals on les gramínies i la rapa tenen poblacions molt nombroses en exemplars i cobreixen bona part de l'àrea. Els marges són coberts de Polypodietum, amb importants extensions de briòfits i falgueres, i, aquí i allà, arbusts o càrritx de la garriga veïna.

A partir de la zona estudiada, i ara descendint de nivell, les marjades mostren un major abandonament, apareixent amb més força les dues comunitats heliòfiles principals dels espais marjats del terme: la bardissa i la comunitat amb fenàs de canonet (*Piptatherum miliaceum*) i olivarda (*Dittrichia viscosa*): *Inulo-Oryzopsietum*. Entre les plantes característiques d'ambdues agrupacions apareixen altres pròpies de l'alzinar i de la garriga veïnes, augmentant la diversitat i donant-li una aspecte de zona de vegetació molt inestable i canviant.

## BIBLIOGRAFIA

Catàleg i anàlisi dels camps marjats del terme de Banyalbufar. Volum II. Consell Insular de Mallorca. 1996

## ESTAT DE CONSERVACIÓ

Estat de conservació III. Quan es conserven íntegres tots els elements estructurals del monument.

BANY-B-258

Causes del deteriorament	Erosió
Defectes de conservació	-
Perills eventuais	Lliscaments i abandonament, pendent
Treballs realitzats	Consolidacions

## INFORMACIÓ NORMATIVA

### PROTECCIÓ DE L'ELEMENT

Grau de protecció:

**B**

Propietat

Particulars

Classificació del sòl:

No Urbanitzable

Usos permesos:

Segons Pla d'Ordenació de Recursos Naturals de la Serra de Tramuntana. Capítol V: zones d'ús general.

Agrícola-ramader i habitatge annex a l'explotació. Segons secció 11- Sòl No urbanitzable art. 130 de les NNSS. Es permet habitatge rural, edificació explotació ramadera i cases d'eines segons els art. 131, art.132 i art.133 respectivament de la mateixa secció de les NNSS

Just. valor patrimonial / protecció

Valor Patrimonial i Valor Vernacular

Elements destacats a preservar:

Estructura i morfologia del bé

Intervencions permeses

Conservació. Consolidació. Restauració. Rehabilitació.

Intervencions no permeses

Enderroc total, Transformacions tipologia constructiva, actuacions que desvirtuin el caràcter patrimonial del bé.

Intervencions preferents

Conservació i Consolidació del bé

Afectació Llei de Costes

-

Altres/Observacions:

**APLICAR ELS CRITERIS ESPECÍFICS DE L'ANNEX D'INTERVENCIÓ EN MARJADES I L'ANNEX D'INTERVENCIÓ EN SAFAREJOS**

Tenir en consideració tot allò recollit en el Catàleg i anàlisi dels Camps Marjats del TM de Banyalbufar.

### ZONA DE PROTECCIÓ DE L'ELEMENT

Àmbit d'influència:

-

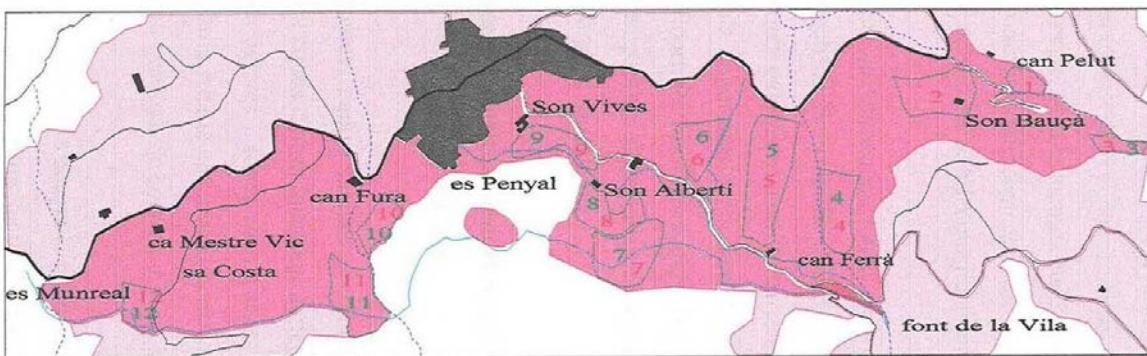
Definició de les intervencions preferents s/ l'entorn de l'element:

Finques colindants

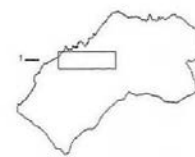
### IMATGES



BANY-B-258



0 500m



- àrea marjada d'estudi
- extensió marjada
- 1 sector d'estudi del marjament
- 1 sector d'estudi de vegetació
- ..... torrent
- camí
- terme municipal
- síquies