INFORMACIÓ IDENTIFICATIVA I DESCRIPTIVA

IDENTIFICACIÓ DE L'ELEMENT

Denominació	Marjades àrea-4 sector-2
Codi	BANY-B-260
Tipologia	Marge
Ús actual	conreu d'horta
Autoria	-
Estil o corrent	-
Grau de protecció	-

Situació NNSS – àmbit i enton de protecció

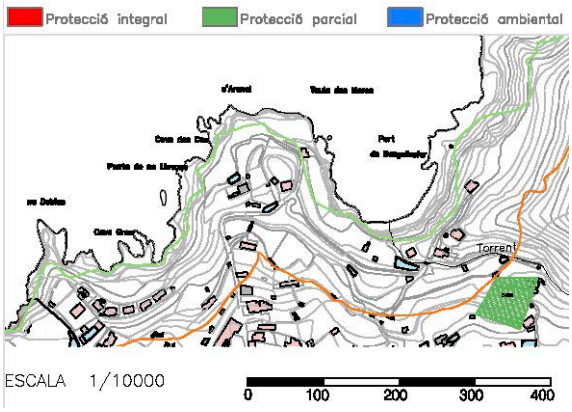

Servitud de protecció

IDENTIFICACIÓ ESPAIAL

Municipi	Banyalbufar
Situació	situat a can Pacarillo. Can Pacarillo-es Cireral Plànol 2B
Coordenades UTM	X:458644 Y:4393418
Altitud	50-70 m.
Entorn	Rural
Referència cadastral	07007A00200052 07007A00200051 07007A00200153 07007A00200056 07007A00200050

DESCRIPCIÓ DE L'ELEMENT

Descripció constructiva / estructures

Està conformat per un seguit de marges de planta còncava que es disposen de forma paral.lela. Es tracta de murs de dimensions longitudinals bastant constants, al voltant del 75 metres i d'alçàries que oscil.len entre 2'35 i 3'70. Les terrasses encara romanen conreades de fruiters de reguiu. A aquest conjunt també hi trobam sistemes d'accés molt desenvolupats a causa de la longitud (rampes, escales i escalons volats). Aquest camp s'inclou dins la xarxa de reg de la font des Cireral.

Disposició del marjament: paral.lela contínua, traçat dels marges: curvilini, litologia del paredat: calcària, tipus de paredat: irregular adobat, tipus de coronament: rasant, forma d'accés entre marjades: rampes, escales i escalons volats. Hidràulica: sistema de reg en base a la font des Cireral (síquies a peu de paredat, síquies subterrànies, canals verticals, piques, safareig). Morfologia: de vessant

Cronología	-
Criteris datació	-
Classificació general	Element etnològic
Accessibilitat	-
Funcionalitat	Agrícola
Materials i tècniques de construcció	margues i arenisques
Categoría	e) Element etnològic

NOTES HISTÒRIQUES

Situat a can Pacarillo, està conformat per un seguit de marges de planta còncava que es disposen de forma paral.lela. Es tracta de murs de
En quant a la seva flora i vegetació no es surt del que és comú a tota l'àrea, però contrasta amb el sector 1 en què, no havent-hi conreu actual d'horta i essent més reduïda la importància dels reguius, la flora arvense és més afí a llocs assolellats i no tan humits.

BIBLIOGRAFIA

Catàleg i anàlisi dels camps marjats del terme de Banyalbufar. Volum II. Consell Insular de Mallorca.1996

ESTAT DE CONSERVACIÓ

Estat de conservació	III. Quan es conserven íntegres tots els elements estructurals del monument.
Causes del deteriorament	Erosió
Defectes de conservació	-
Perills eventuals	Lliscaments i abandonament
Treballs realitzats	Consolidacions

INFORMACIÓ NORMATIVA

PROTECCIÓ DE L'ELEMENT

Grau de protecció: **B**

BANY-B-260 DENOMINACIÓ: MARJADES ÀREA-4 SECTOR-2

Propietat	Particulars
Classificació del sòl:	No Urbanitzable
Usos permesos:	Segons Pla d'Ordenació de Recursos Naturals de la Serra de Tramuntana. Capítol V: zones d'ús general. Agrícola-ramader i habitatge annex a l'explotació. Segons secció 11- Sòl No urbanitzable art. 130 de les NNSS. Es permet habitatge rural, edificació explotació ramadera i cases d'eines segons els art. 131, art.132 i art.133 respectivament de la mateixa secció de les NNSS
Just. valor patrimonial / protecció	Valor Patrimonial i Valor Vernacular
Elements destacats a preservar:	Estructura i morfología del bé
Intervencions permeses	Conservació. Consolidació. Restauració. Rehabilitació.
Intervencions no permeses	Enderroc total, Transformacions tipologia constructiva, actuacions que desvirtuin el carácter patrimonial del bé.
Intervencions preferents	Conservació i Consolidació del bé
Afectació Llei de Costes	Delimitació servitud de protecció.
Altres/Observacions:	**APLICAR ELS CRITERIS ESPECÍFICS DE L'ANNEX D'INTERVENCIONS EN MARJADES I L'ANNEX D'INTERVENCIONS EN SAFAREJOS** Tenir en consideració tot allò recollit en el Catàleg i anàlisi dels Camps Marjats del TM de Banyalbufar.

ZONA DE PROTECCIÓ DE L'ELEMENT

Àmbit d'influència:	-
Definició de les intervencions preferents s/ l'entorn de l'element:	Finques colindants

IMATGES

BANY-B-260 **DENOMINACIÓ: MARJADES ÀREA-4 SECTOR-2**

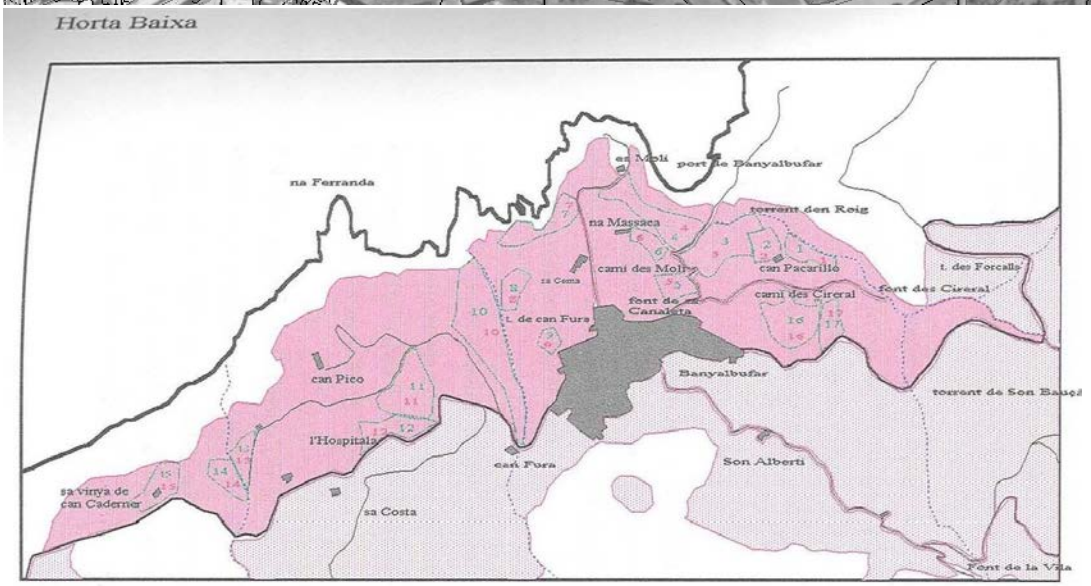

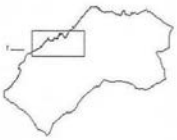

- àrea marjada d'estudi
- extensió marjada
- sector d'estudi del marjament
- sector d'estudi de vegetació
- torrent
- camí
- terme municipal