

BANY-B-263

## INFORMACIÓ IDENTIFICATIVA I DESCRIPTIVA

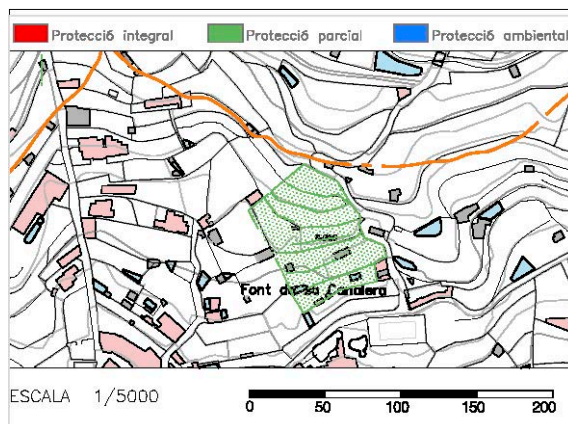
## IDENTIFICACIÓ DE L'ELEMENT

Denominació	Marjades àrea-4 sector-5
Codi	BANY-B-263
Tipologia	Marge
Ús actual	hortalisses i fruiters de reguiu
Autoria	-
Estil o corrent	-
Grau de protecció	-

## IDENTIFICACIÓ ESPAIAL

Municipi	Banyalbufar
Situació	Entre els camins des Molí i el camí que des del cementiri porta a la Bassa. Plànol 2B
Coordenades UTM	X:458464 Y:4393365
Altitud	70-85 m.
Entorn	Rural
Referència cadastral	07007A00200013 07007A00200013 07007A00200114 07007A00200108 07007A00200014

## Situació NNSS – àmbit i enton de protecció



## DESCRIPCIÓ DE L'ELEMENT

## Descripció constructiva / estructures

Les característiques del seu marjament es poden incloure en les generals de l'Horta Baixa i on destacarien per una banda la marjada que té la inscripció de la data (1814) a la cantonera.

Disposició del marjament: paral·lela contínua, traçat dels marges: curvilini, litologia del paredat: calcària, tipus de paredat: irregular poc adobat i adobat, tipus de coronament: filada de dalt i rasant, forma d'accés entre marjades: camí, rampa i escalons volats. Hidràulica: safareig i siques superficials. Morfologia: de vessant

Cronologia	-
Criteris datació	-
Classificació general	Element etnològic
Accessibilitat	-
Funcionalitat	Agrícola
Materials i tècniques de construcció	margues i arenisques
Categoria	e) Element etnològic

## NOTES HISTÒRIQUES

Situada entre els camins des Molí i el camí que des del cementiri porta a la Bassa. Les característiques del seu marjament es poden incloure en les generals de l'Horta Baixa i on destacarien per una banda la marjada que té la inscripció de la data (1814) a la cantonera.

## BIBLIOGRAFIA

Catàleg i anàlisi dels camps marjats del terme de Banyalbufar. Volum II. Consell Insular de Mallorca. 1996

## ESTAT DE CONSERVACIÓ

Estat de conservació	III. Quan es conserven íntegres tots els elements estructurals del monument.
Causes del deteriorament	Erosió
Defectes de conservació	-
Perills eventuais	Lliscaments i abandonament
Treballs realitzats	Consolidacions

## INFORMACIÓ NORMATIVA

## PROTECCIÓ DE L'ELEMENT

Grau de protecció: **B**

BANY-B-263

<b>Propietat</b>	Particulars
<b>Classificació del sòl:</b>	No Urbanitzable
<b>Usos permesos:</b>	Segons Pla d'Ordenació de Recursos Naturals de la Serra de Tramuntana. Capítol V: zones d'ús general. Agrícola-ramader i habitatge annex a l'explotació. Segons secció 11- Sòl No urbanitzable art. 130 de les NNSS. Es permet habitatge rural, edificació explotació ramadera i cases d'eines segons els art. 131, art.132 i art.133 respectivament de la mateixa secció de les NNSS
<b>Just. valor patrimonial / protecció</b>	Valor Patrimonial i Valor Vernacular
<b>Elements destacats a preservar:</b>	Estructura i morfologia del bé
<b>Intervencions permeses</b>	Conservació. Consolidació. Restauració. Rehabilitació.
<b>Intervencions no permeses</b>	Enderroc total, Transformacions tipologia constructiva, actuacions que desvirtuin el caràcter patrimonial del bé.
<b>Intervencions preferents</b>	Conservació i Consolidació del bé
<b>Afectació Llei de Costes</b>	-
<b>Altres/Observacions:</b>	<b>APLICAR ELS CRITERIS ESPECÍFICS DE L'ANNEX D'INTERVENCIIONS EN MARJADES I L'ANNEX D'INTERVENCIIONS EN SAFAREJOS</b> Tenir en consideració tot allò recollit en el Catàleg i anàlisi dels Camps Marjats del TM de Banyalbufar.

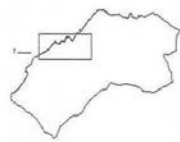
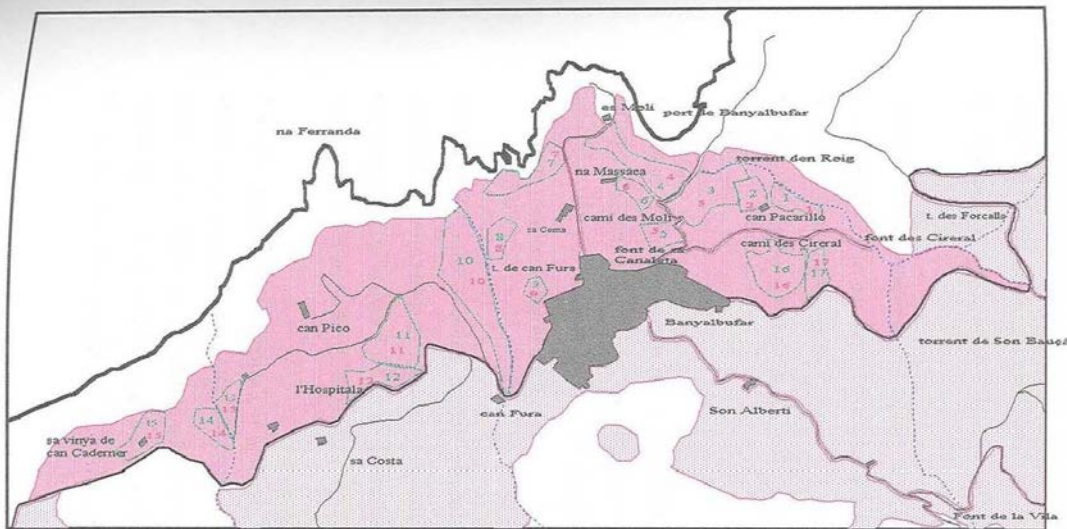
**ZONA DE PROTECCIÓ DE L'ELEMENT**

<b>Àmbit d'influència:</b>	-
<b>Definició de les intervencions preferents s/ l'entorn de l'element:</b>	Finques colindants

**IMATGES**



Horta Baixa



- àrea marjada d'estudi
- extensió marjada
- ⊕ sector d'estudi del marjament
- ⊕ sector d'estudi de vegetació
- ..... torrent
- camí
- terme municipal