

BANY-B-291

INFORMACIÓ IDENTIFICATIVA I DESCRIPTIVA

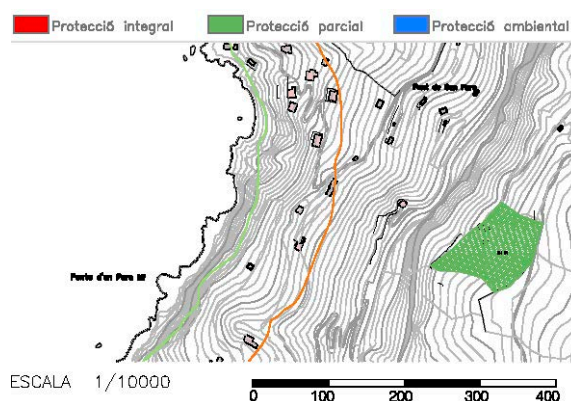
IDENTIFICACIÓ DE L'ELEMENT

Denominació	Marjades àrea-8 sector-1
Codi	BANY-B-291
Tipologia	Marge
Ús actual	abandonament agrícola i dedicació a la pastura
Autoria	-
Estil o corrent	-
Grau de protecció	-

IDENTIFICACIÓ ESPAIAL

Municipi	Banyalbufar
Situació	font des Garbell Plànol 3B
Coordenades UTM	X:456986 Y:4391991
Altitud	275-290 m.
Entorn	Rural
Referència cadastral	07007A00100163

Situació NNSS – àmbit i enton de protecció



DESCRIPCIÓ DE L'ELEMENT

Descripció constructiva / estructures

S'hi arriba des de les cases per un camí que conserva trams empedrats i que ha constituït una de les zones d'esbarjo per a la gent del poble, ja que s'hi situa també una petita capella, avui en runes. En aquesta zona ens trobam un seguit de marges que reben aigua de dues sorgències, d'una banda, de la font des Garbell, situada a les immediacions, i, d'altra banda, d'una petita sorgència situada dins el mateix hort. Actualment es dedica fonamentalment a pastura, abandonades les tasques agrícoles i de reguiu.

Pel que fa als marges que contenen les terrasses d'aquest indret, es caracteritzen per un traçat curvilini que assoleix longituds entre 98 i 60 metres, alçàries entre 2,60 i 3,40 metres i suporten terrasses de 10 a 4 metres d'amplària. El seu paredat és adobat i presenta filada de dalt com a element de coronament. Cal esmentar la presència d'un marge amb una alçària considerable -6,90 metres- que delimita l'horta per la part inferior i la separa de la zona de vegetació natural i que no va ésser marjada.

L'estat de conservació del paredat és dolent a causa dels nombrosos esbaldrecs, presenten capginyes i no s'hi ha observat cap símptoma de reparacions posteriors. Els murs dels marges estan densament coberts de líquens crustacis blanquinosos.

Disposició del marjament: paral·lela contínua, traçat dels marges: rectilini, litologia del paredat: tipus de paredat: irregular adobat i trams molt adobat, tipus de coronament: filada de dalt, forma d'accés entre marjades: camí esglaonat a l'extrem dels marges. Hidràulica: font des Garbell i petita font que abasteixen l'hort amb un safareig, síquies subterrànies, superficials i canals verticals. Safareig datat el 1846. Singularitats: nombrosa presència de capginyes.

Cronologia	-
Criteris datació	-
Classificació general	Element etnològic
Accessibilitat	-
Funcionalitat	Agrícola
Materials i tècniques de construcció	margues i arenisques
Categoría	e) Element etnològic

NOTES HISTÒRIQUES

Correspon al reguiu relacionat amb la font des Garbell; al qual s'hi arriba des de les cases per un camí que conserva trams empedrats i que ha constituït una de les zones d'esbarjo per a la gent del poble, ja que s'hi situa també una petita capella, avui en runes. En aquesta zona ens trobam un seguit de marges que reben aigua de dues sorgències, d'una banda, de la font des Garbell, situada a les immediacions, i, d'altra banda, d'una petita sorgència situada dins el mateix hort. Actualment es dedica fonamentalment a pastura, abandonades les tasques agrícoles i de reguiu.

A la part superior del sector és on es localitza la font inclosa dins el sistema de l'hort, aquesta sorgència abasteix les marjades mitjançant un sistema de reconducció i distribució de síquies amb totes les seves modalitats: síquia Espais marjats de Banyalbufar es Rafals 319 subterrània que travessa el replà de la marjada, síquia a peu de paredat que distribueix l'aigua per tot el replà, sortida al paredat per teula volada i per canal vertical

A mitjan hort s'hi ha d'afegir l'aigua que prové de la font des Garbell i que es veu conduïda i emmagatzemada en un safareig (datat a 1846), des del qual es distribueix per una sèrie de canals superficials cap a les marjades de la part inferior. A l'indret es troben altres construccions associades com puguin ésser una soll i una petita caseta en runes a les que s'hi accedeix per un caminó esglaonat.

Actualment, el conreu de fruiters del sector està abandonat i dedicat a pastura, indicant que de fa temps no han estat llaurades. Aquest factor, la pressió constant del bestiar, fa que la cobertura principal pertanyi a les herbàcies gramínoides i a l'abatzer.

Com era d'esperar, hi ha presència esponentosa d'algunes nitròfiles, essent els cards les plantes que han substituït a les més heliòfiles *Pipthatherum*, *Dittrichia* o *Hyparrhenia* en la ràpida successió cap a una comunitat de garriga. La humitat a alguns indrets ha permès una

BANY-B-291

població de joncs molt vistent que competeix amb el càrritx i l'abatzer als espais on l'aigua corre sobre les marjades. Espais marjats de Banyalbufar es Rafals 321 Els murs dels marges estan densament coberts de líquens crustacis blanquinosos (Diploicia, Aspicilia i Lecanora principalment) i, en bona part de la superfície, d'altres criptògames amants de llocs humits i poc assolellats. A les parts superiors també hi ha una esquistada representació d'una comunitat que té preferència pels llocs més exposats (Saxifrageto-Sedetum stellati).

BIBLIOGRAFIA

Catàleg i anàlisi dels camps marjats del terme de Banyalbufar. Volum II. Consell Insular de Mallorca.1996

ESTAT DE CONSERVACIÓ

Estat de conservació	II Quan manquen alguns dels elements estructurals del monument (tant per degradació com per modificació) però és possible la reconstrucció hipotètica
Causes del deteriorament	Erosió
Defectes de conservació	-
Perills eventuais	Vessant, inundabilitat i abandonament
Treballs realitzats	Consolidacions

INFORMACIÓ NORMATIVA**PROTECCIÓ DE L'ELEMENT**


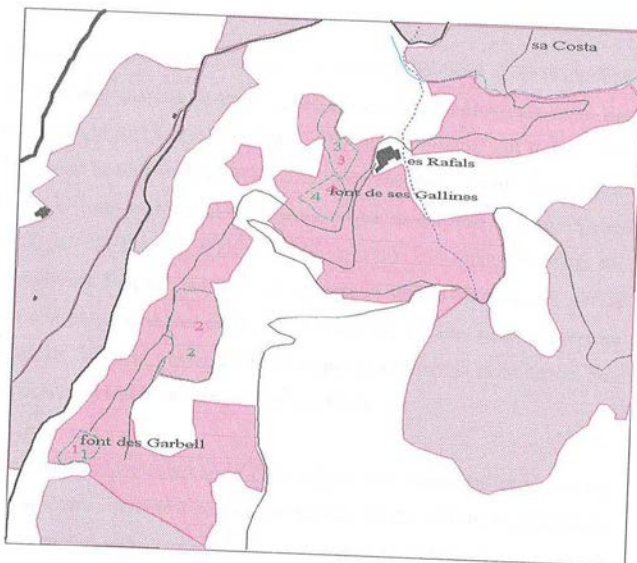
Grau de protecció:	B
Propietat	Particulars
Classificació del sòl:	No Urbanitzable
Usos permesos:	Segons Pla d'Ordenació de Recursos Naturals de la Serra de Tramuntana. Capítol V: zones d'ús general. Agrícola-ramader i habitatge annex a l'explotació. Segons secció 11- Sòl No urbanitzable art. 130 de les NNSS. Es permet habitatge rural, edificació explotació ramadera i cases d'eines segons els art. 131, art.132 i art.133 respectivament de la mateixa secció de les NNSS
Just. valor patrimonial / protecció	Valor Patrimonial i Valor Vernacular
Elements destacats a preservar:	Estructura i morfologia del bé
Intervencions permeses	Conservació. Consolidació. Restauració. Rehabilitació.
Intervencions no permeses	Enderroc total, Transformacions tipologia constructiva, actuacions que desvirtuin el caràcter patrimonial del bé.
Intervencions preferents	Conservació i Consolidació del bé
Afectació Llei de Costes	-
Altres/Observacions:	APLICAR ELS CRITERIS ESPECÍFICS DE L'ANNEX D'INTERVENCIIONS EN MARJADES I L'ANNEX D'INTERVENCIIONS EN SAFAREJOS Tenir en consideració tot allò recollit en el Catàleg i anàlisi dels Camps Marjats del TM de Banyalbufar.

ZONA DE PROTECCIÓ DE L'ELEMENT

Àmbit d'influència:	-
Definició de les intervencions preferents s/ l'entorn de l'element:	Finques colindants

IMATGES

BANY-B-291



- àrea marjada d'estudi
- extensió marjada
- sector d'estudi del marjament
- sector d'estudi de vegetació
- torrent
- camí
- terme municipal
- siques

